Tittel
Kommuneplanens arealdel for Måsøy

Undertittel
Temakart: Akvakulturinnspill og interesser i sjø

Kartblad
01

Tegnforklaring

Klarerte akvakulturlokaliteter (laks, ørret og regnbueørret)

Innspill akvakulturområder fra næringen (2021)

- Permanent konsesjon gitt
- Midlertidig konsesjon gitt (6 og 19)
- Forslag til nye lokaliteter
- Trukket forslag til nye lokaliteter

Gjeldende kommuneplanens arealdel

- Fiskeområde
- Akvakultur, enbruk
- Flerbruk med akvakultur

Oppdragsnr	1350039568
Dokumentansvarlig	AFWNOR
Kontroll	MWA
Målestokk	1:100 000
Dato	2021-06-30
Utskriftsformat	A1
Revisjon	2022-03-02

Utarbeidet av RAMBØLL

Datum og kartprojeksjon
Euref89 UTM sone 35

0 2 500 5 000 10 000 m

MÅSØY

Fruholmen
Ingøya
Fávle-Iccát
Ingøy
Finneset
Store Gåsøya
Laukholmen
Mafjord
Mafjord-fjellet
Sanden
Kjeholmen
Vikran
Eidneskubben
Trollsundet
Trollfjorden
Eidneset
Kolnæringen
Dua
Trollvika
Tufjord
Nordhamna
Kalven
Kalvodden
Gunnarnes
Kallnasen
Rolvsøya
Gádde-Iccát
Gargofjellet
Valfjord-næringen
Langfjorden
Kvalvikneset
Vagnafjellet
Krykkjeneset
Sinoen
Stoppelfjorden
Gåsvikfjellet
Rolvsøyhamn
Skoltefjellet
Skolten
Sørhamn
Rolvsøysundet
Store Latøya
Lille Latøya
Skjærvodden
Reinøykalven
Reinøya
Reinøysundet
Nordfjellet
Burstad
Indre Pollen
Nonstadneset
Nonstadvika
Avløysingsneset
Bjørnøya
Burstadfjellet
Kvitneset
Svartberg-neset
Hellneset
Snefjord-holmen
Vestre Middagsfjellet
Guovdoaivi
Austre Middagsfjellet
Saltfjellet
Fádnojuovašvárri
Lille Rypøya
Store
Sauneset
Sauhamnneset
Kvalnesbukta
Snefjord Muorral
Guovdavárri
Langvannet
Gávnnesvárri
Slåtten
Leirklubben
Revsbotn
Latter
Kvalneset
Lillefjorden
Brottneset
Lillefjord
Lillefjord-neset
Gurbbošvárri
Girjjatčohkka
Ráhpesvárri
Havøysund
Havøygavlen
Havøysundet
Nipfjellet
Nipen
Nebben
Hesten
Boalonjárga
Ongelvikfjellet
Báigevárri
Skjarvefjellet
Molvikfjellet
Varneset
Lom-vannet
Finnkonetoppen
Lávvojávrrit
Rámšovárri
Båhkajávri
Gurrogáissvárri
Muvračohkka
Boršorápna
Snefjordvannet
Ovllášjávri
Lápmejávrrit
Muvravárhárji
Gárderuvža
Beatnatrášša
Ávžejávri
Ávževárri
Oarjjijávri
Stuorra Ráššajávri
Nuorttat
Muvravárri
Oalanjávri
Mohkkejávri
Ráššaláhkojávrrit
Bealjáidjávri
Gurbbošvárri
Vilgesrášša
Porsanger-halvøya
Lille Havvannet
Havvannet
Vuolit Ahpelanjávri
Rávdolávži
Rávdolálhku
Gárdevárri
Gahčahatjávri
Guhkes-jávri
Hamna i Ryggefjord
Hamne-vannet
Risvikvannet
Njoammelhárji
Storfjellet
Márrenjárga
Kjerkeneset
Hjelmsøystauren
Akkarfjordnæringen
Akkarfjorden
Sandfjord-fjellet
Svartviknæringen
Svartvika
Svartvikneset
Sandvikvær
Hjelmsøya
Russesand
Geitingsryggen
Austre Knarrviktinden
Straumsnesodden
Skjerdingsbukta
Måsøyfjorden
Måsøykalven
Kalvesundet
Måsneset
Hollendaren
Måsøy Muosáidsuolu
Måsøy
Vestervågen
Måsøysundet
Trollfjordneset
Fiskeneset
Njoalonjárga
Njoalohárji
Duolbavárri
Kabelneset
Kanonodden
Østerbotn
Vesterbotn
Avløysinga
Konglvik-vannet
Rekvika
Stikkelvåg
Stiiko-rášša
Stiikonjárga
Stor-Kobbøya
Gávaš-jávrrit
Kobbefjorden
Sinkelvika
Veidneset
Lille-Kobbøya
Hálda
Guotkkojávrrit
Davit
Oaivvošrášša
Neselva
Oarjjit
Bealča
Kjerringvik
Kobbesteinen
Langnes
várri
Borsørfjorden
Lysefjorden
Snefjorden
Bakfjorden
Vestfjorden
Ytterfjorden
Innerfjorden
Sørfjorden
Reinøysundet
Rolvsøysundet
Revsbotn
Lillefjorden
Kvalnesbukta
Snefjordvannet
Langvannet
Lom-vannet
Hamne-vannet
Vestervannet
Risvikvannet
Konglvik-vannet
Rekvika
Havøysundet
Havøygavlen
Måsøysundet
Vestervågen
Kalvesundet
Måsøyfjorden
Bakfjorden
Lysefjorden
Snefjorden
Borsørfjorden
Kobbefjorden
Sinkelvika
Stikkelvåg
Ytterfjorden
Innerfjorden
Sørfjorden
Reinøysundet
Rolvsøysundet
Revsbotn
Lillefjorden
Kvalnesbukta
Snefjordvannet
Langvannet
Lom-vannet
Hamne-vannet
Vestervannet
Risvikvannet
Konglvik-vannet
Rekvika
Havøysundet
Havøygavlen
Måsøysundet
Vestervågen
Kalvesundet
Måsøyfjorden
Bakfjorden
Lysefjorden
Snefjorden
Borsørfjorden
Kobbefjorden
Sinkelvika
Stikkelvåg
Ytterfjorden
Innerfjorden
Sørfjorden

MÅSØY

Fruholmen
Ingøya
Fávle-Iččát
Ingøy
Store Gåsøya
Laukholmen
Finneset
Mafjorden
Mafjord
Mafjord-fjellet
Sanden
Kjeholmen
Vikran
Eidesklubben
Trollsundet
Trollfjorden
Eidneset
Kolnæringen
Dua
Trollvika
Tufjord
Nordhamna
Kalven
Kalvodden
Gunnarnes
Kallnasen
Rolvsøya
Gádde-Iččát
Valfjorden
Gargofjellet
Valfjord-næringen
Langfjorden
Kvalvikneset
Vagnafjellet
Krykkjeneset
Sinoen
Dyfjorden
Stoppelfjorden
Gåsvikfjellet
Rolvsøyhamn
Sørhamn
Skoltefjellet
Skolten
Rolvsøysundet
Reinøykalven
Reinøya
Reinøysundet
Nordfjellet
Burstad
Indre Pollen
Nonstadneset
Nonstadvika
Avløysingsneset
Bakfjorden
Varneset
Lom-vannet
Finnkonetoppen
Burstadfjellet
Bjørnøya
Lille Rypøya
Store
Kvitneset
Snefjorden
Svartberg-neset
Hellneset
Snefjord-holmen
Vestre Middagsfjellet
Guovdoaivi
Austre Middagsfjellet
Saltfjellet
Fádnojuovašvárri
Snefjord Muorral
Sauneset
Guovdavárri
Sauhamnneset
Kvalnesbukta
Langvannet
Gávnnesvárri
Slåtten
Leirklubben
Revsbotn
Latter
Kvalneset
Lillefjorden
Lillefjord
Brottneset
Lillefjord-neset
Skjarvodden
Selvika
Store Latøya
Lille Latøya
Skjarvefjellet
Báigevárri
Ongelvikfjellet
Nebben
Hesten
Nipen
Nipfjellet
Myrfjorden
Havøysundet
Havøysund
Havøya
Havøygavlen
Breisundet
Hjelmsøya
Hjelmsøystauren
Akkarfjordnæringen
Akkarfjorden
Sandvikvær
Geitingsryggen
Austre Knarrviktinden
Straumsnesodden
Kjerkeneset
Sandfjord-fjellet
Svartviknæringen
Svartvika
Svartvikneset
Russesand
Skjerdingsbukta
Måsøyfjorden
Måsøykalven
Kalvesundet
Måsøya Muosáidsuolu
Vestervågen
Måsneset
Hollendaren
Måsøy
Måsøysundet
Trollfjordneset
Fiskeneset
Kullfjorden
Kabelneset
Njoalonjárga
Njoalohárji
Duolbavárri
Østerbotn
Vesterbotn
Boalonjárga
Ryggefjorden
Ryggefjord
Hamna i Ryggefjord
Risvikvannet
Njoammelhárji
Storfjellet
Molvikfjellet
Testdammen
Hamne-vannet
Rámšovárri
Lávvojávrrit
Báhkajávri
Gurrogáissvárri
Muvračohkka
Boršorápma
Gárderuvža
Snefjordvannet
Ovllášjávri
Beatnatrášša
Ávžejávri
Stuorra Ráššajávri
Nuorttat
Muvravárri
Ráššaláhkojávrrit
Mohkkejávri
Oalanjávri
Gurbbošvárri
Girjjatčohkka
Ráhpesvárri
Porsanger-halvøya
Vilgesrášša
Lille Havvannet
Havvannet
Vuolit Áhpelanjávri
Gárdevárri
Rávdolávži
Rávdolláhku
Guhkes-jávri
Gahčahatjávri
Oarjjijávri
Bealjáidjávri
Stikkelvåg
Stiiko-rášša
Stiikonjárga
Gávaš-jávrrit
Avløysinga
Konglvik-vannet
Reinvika
Kobbefjorden
Stor-Kobbøya
Sinkelvika
Veidneset
Lille-Kobbøya
Hálda
Guotkkojávrrit
Neselva
Davit
Oaivvošrášša
Oarjjit
Ávževárri
Bealča
Kjerringvik
Kobbesteinen
Langnes
Márrenjárga
Østerbotn
Hamne-vannet
Lom-vannet
Lávvojávrrit
Rámšovárri
Báhkajávri
Boršorápma
Gurrogáissvárri
Muvračohkka
Lápmejávrrit
Muvravárhárji
Gárderuvža
Snefjordvannet
Ovllášjávri
Beatnatrášša
Ávžejávri
Stuorra Ráššajávri
Nuorttat
Muvravárri
Ráššaláhkojávrrit
Mohkkejávri
Oalanjávri
Gurbbošvárri
Girjjatčohkka
Ráhpesvárri
Porsanger-halvøya
Vilgesrášša
Lille Havvannet
Havvannet
Vuolit Áhpelanjávri
Gárdevárri
Rávdolávži
Rávdolláhku
Guhkes-jávri
Gahčahatjávri
Oarjjijávri
Bealjáidjávri
Stikkelvåg
Stiiko-rášša
Stiikonjárga
Gávaš-jávrrit
Avløysinga
Konglvik-vannet
Reinvika
Kobbefjorden
Stor-Kobbøya
Sinkelvika
Veidneset
Lille-Kobbøya
Hálda
Guotkkojávrrit
Neselva
Davit
Oaivvošrášša
Oarjjit
Ávževárri
Bealča
Kjerringvik
Kobbesteinen
Langnes
Márrenjárga
Østerbotn
Hamne-vannet
Lom-vannet
Lávvojávrrit
Rámšovárri
Báhkajávri
Boršorápma
Gurrogáissvárri
Muvračohkka
Lápmejávrrit
Muvravárhárji
Gárderuvža
Snefjordvannet
Ovllášjávri
Beatnatrášša
Ávžejávri
Stuorra Ráššajávri
Nuorttat
Muvravárri
Ráššaláhkojávrrit
Mohkkejávri
Oalanjávri
Gurbbošvárri
Girjjatčohkka
Ráhpesvárri
Porsanger-halvøya
Vilgesrášša
Lille Havvannet
Havvannet
Vuolit Áhpelanjávri
Gárdevárri
Rávdolávži
Rávdolláhku
Guhkes-jávri
Gahčahatjávri
Oarjjijávri
Bealjáidjávri

Tittel	**Kommuneplanens arealdel for Måsøy**
Undertittel	Temakart: Akvakulturinnspill og interesser i sjø
Kartblad	**02**
Tegnforklaring	
Innspill akvakulturområder fra næringen (2021)	
Permanent konsesjon gitt	
Midlertidig konsesjon gitt (6 og 19)	
Forslag til nye lokaliteter	
Trukket forslag til nye lokaliteter	
Gyteområder etter opphavskilde	
Fiskarlag (data innhentet av Fiskeridir.)	
Fiskere (data innhentet av Fiskeridir.)	
Turistfiskeaktør (data innhentet av Måsøy kommune)	
Gytefelt torsk etter verdi (Havforskninga)	
A	
B	
C; C1; C2; C3	
Oppdragsnr.	1350039568
Dokumentansvarlig	AFWNOR
Kontroll	MWA
Målestokk	1:100 000
Dato	2021-06-30
Utskriftsformat	A1
Revisjon	2022-03-02
Utarbeidet av	RAMBØLL
Datum og kartprojeksjon	Euref89 UTM sone 35
0 2 500 5 000 10 000 m	

Tittel
Kommuneplanens arealdel for Måsøy

Undertittel
Temakart: Akvakulturinnspill og interesser i sjø

Kartblad
03

Tegnforklaring

- Ankringsplasser (Sjøkart)
- Nødhavner (Kystverket)

Innspill akvakulturområder fra næringen (2021)

- Permanent konsesjon gitt
- Midlertidig konsesjon gitt (6 og 19)
- Forslag til nye lokaliteter
- Trukket forslag til nye lokaliteter

Farledsforskriften (Kystinfo.no)

- Hovedled
- Biled
- Farledsareal, hoved- og biled

Oppdragsnr.	1350039568
Dokumentansvarlig	AFWNOR
Kontroll	MWA
Målestokk	1:100 000
Dato	2021-06-30
Utskriftsformat	A1
Revisjon	2022-03-02

Utarbeidet av RAMBOLL

Datum og kartprojeksjon
Euref89 UTM sone 35

0 2 500 5 000 10 000 m

Fruholmen
Ingøya
Fávle-Iččát
Ingøy
Finneset
202
Mafjorden
Mafjord
Mafjord-
332
fjellet
Vikran
Store
Gåsøya
Laukholmen
Sanden
Kjeholmen
Eidnesklubben
Trollsundet
Kolnæringen
352
Dua
Troll-
fjorden
Eidneset
Trollvika
Tufjord
Nordhamna
155
Kalven
Kalvodden
250
283
Kallnasen
Gunnarnes
Rolvsøya
Gádde-Iččát
Valfjorden
13
296
Gargofjellet
Valfjord-
næringen
363
Langfjorden
Kvalvikneset
Vagnafjellet
223
Krykkjeneset
Sinoen
222
Dyfjorden
Stoppelfjorden
Gåsvikfjellet
293
Rolvsøyhamn
174
Sørhamn
319
Skoltefjellet
Skolten
Rolvsøysundet
Reinøykalven
94
Reinøya
143
4
Reinøysundet
Bjørnøya
129
28
3
Lille
Rypøya
29
Store
Sauneset
Sauhamnneset
Kvalnesbukta
Revsbotn
MÅSØY
Hjelmsøya
14
Kjerkeneset
219
Hjelmsøystauren
Akkarfjordnæringen
Akkarfjorden
Sandvikvær
Sandfjord-
300
fjellet
Svartviknæringen
Svartvika
Svartvikneset
Russesand
374
Geitingsryggen
297
Skjerdingsbukta
Austre
274
Knarrviktinden
295
Breisundet
Måsøyfjorden
Måsøykalven
Kalvesundet
Måsneset
289
Hollendaren
236
Straumsnesodden
Måsøya
Muosáidsuolu
Vestervågen
Måsøy
285
Havøygavlen
Havøya
Havøysund
Havøysundet
388
15
Eiterfjorden
264
Nipfjellet
12
Nipen
11
Myrfjorden
Nebben
45
410
384
Hesten
Boalonjárga
Trollfjordneset
30
Fiskeneset
Måsøysundet
16
Kullfjorden
Kabelneset
17
18
Storfjellet
430
Njoalonjárga
31
Njoalohárji
336
Duolbavárri
Store Latøya
10
Lille Latøya
9
Skjarvodden
490
Ongelvikfjellet
Kanonodden
Selvika
Vesterbotn
Østerbotn
Báigevárri
360
Skjarvefjellet
511
170
Risvikvannet
Njoammelhárji
19
Ryggefjorden
22
20
21
Vestrebotnen
Hamna i
Ryggefjord
Molvikfjellet
486
32
8
Bakfjorden
7
Avløysingsneset
Nonstadneset
314
Nordfjellet
Burstad
Indre
Pollen
Nonstadvika
Snefjorden
Varneset
Lom-
vannet
471
Burstadfjellet
Finnkonetoppen
366
Lávvojávrrit
Rámšovárri
Hamne-
vannet
25
Østerbotn
Báhkajávri
229
Boršorápma
Gurrogáissvárri
395
Muvračohkka
Kvitneset
5
Hellneset
Svartberg-
neset
6
Snefjord-
holmen
Vestre
Middagsfjellet
336
Guovdoaivi
445
Austre
Middagsfjellet
389
Saltfjellet
260
Lápmejávrrit
Muvravárhárji
Fádnojuovašvárri
308
Snefjord
Muorral
Gárderuvža
Snefjordvannet
6
Ovllášjávri
Beatnatrášša
448
Guovdavárri
Langvannet
Gávnnesvárri
Stuorra
Råššajávri
Slåtten
Leirklubben
260
290
276
272
Rāššaláhkojávrrit
512
2
1
313
Gurbbošvárri
473
286
334
Girjjatčohkka
Latter
Kvalneset
Porsanger-
halvøya
563
552
Vilgesrášša
324
Lillefjorden
Lillefjord
Brottneset
Lillefjord-
neset
Lille
Havvannet
Rávdolláhku
293
Havvannet
Vuolit Áhpelanjávri
Ráhpesvárri
396
Rávdolávži
Avløysinga
23
24
Kongelvik-
vannet
Rekvika
Kobbefjorden
Storfjellet
376
Márrenjárga
Stor-
Kobbøya
118
27
Stikkelvåg
Stiiko-
322
rášša
Stiikonjárga
Gávaš-
jávrrit
Sinkelvika
186
Veidneset
446
Hálda
260
Guotkkojávrrit
Lille-
Kobbøya
25
26
Davit
428
Oaivvošrášša
Neselva
Oarjjit
Langnes
várri
226
Bealča
Kjerringvik
Kobbesteinen
402
Ávževárri
282
Ávžejávri
458
Oarjjijávri
268
Nuorttat
468
300
Muvravárri
262
Mohkkejávri
231
Oalanjávri
482
Ráhpesvárri
285
Bealjáidjávri
Guhkes-
jávri
465
377
Gahčahatjávri
Gárdevárri
Tittel
Kommuneplanens arealdel for Måsøy
Undertittel
Temakart: Akvakulturinnspill og interesser i sjø
Tegnforklaring
Innspill akvakulturområder fra næringen (2021)
Permanent konsesjon gitt
Midlertidig konsesjon gitt (6 og 19)
Forslag til nye lokaliteter
Trukket forslag til nye lokaliteter
Kystnære fiskeridata (Fiskeridirektoratet)
Fiskefelt med passive redskap
Fiskefelt med aktive redskap
Låssettingsplass
Kartblad
04
Oppdragsnr.
1350039568
Dokumentansvarlig
AFWNOR
Kontroll
MWA
Målestokk
1:100 000
Dato
2021-06-30
Utskriftsformat
A1
Revisjon
2022-03-02
Utarbeidet av
RAMBOLL
Datum og kartprojeksjon
Euref89 UTM sone 35
0
2 500
5 000
10 000 m

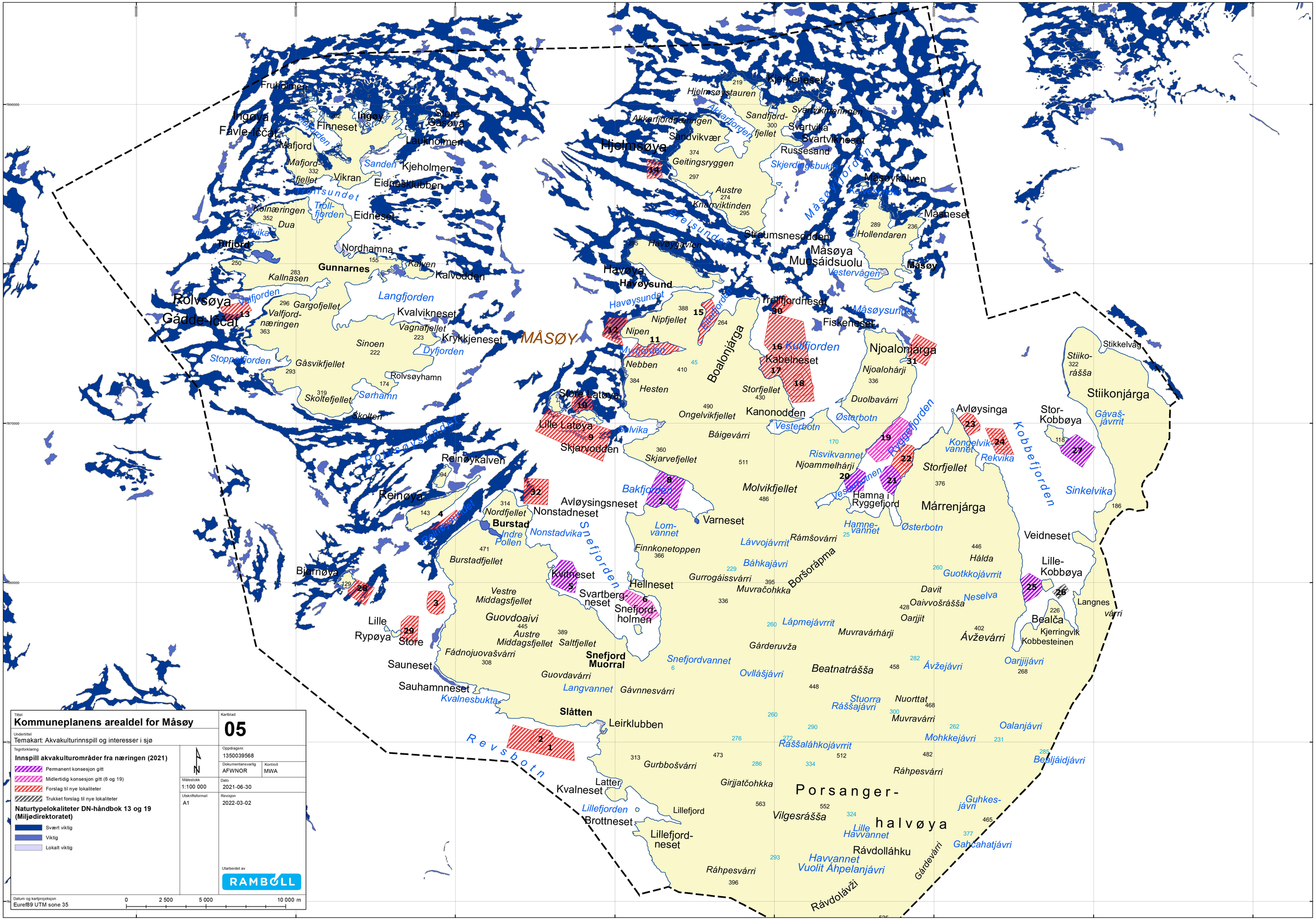

Kommuneplanens arealdel for Måsøy
Tittel
Kartblad
05
Undertittel
Temakart: Akvakulturinnspill og interesser i sjø
Tegnforklaring
Innspill akvakulturområder fra næringen (2021)
Permanent konsesjon gitt
Midlertidig konsesjon gitt (6 og 19)
Forslag til nye lokaliteter
Trukket forslag til nye lokaliteter
Naturtypelokaliteter DN-håndbok 13 og 19 (Miljødirektoratet)
Svært viktig
Viktig
Lokalt viktig
Oppdragsnr.
1350039568
Dokumentansvarlig
AFWNOR
Kontroll
MWA
Målestokk
1:100 000
Dato
2021-06-30
Utskriftsformat
A1
Revisjon
2022-03-02
Utarbeidet av
RAMBØLL
Datum og kartprojeksjon
Euref89 UTM sone 35
0
2 500
5 000
10 000 m
MÅSØY
Rolvsøya
Gadde-Iččat
Ingøya
Favle-Iččat
Fruholmen
Finneset
Ingøy
Store Gåsøya
Laukholmen
Mafjord
Mafjord-fjellet
Vikran
Sanden
Kjeholmen
Eidnesklubben
Eidneset
Kolnæringen
Dua
Tufjord
Nordhamna
Gunnarnes
Kalven
Kalvodden
Kallnasen
Langfjorden
Gargofjellet
Valfjord-næringen
Kvalvikneset
Vagnafjellet
Krykkjeneset
Sinoen
Dyfjorden
Stoppelfjorden
Gåsvikfjellet
Rolvsøyhamn
Skoltefjellet
Sørhamn
Skolten
Reinøykalven
Reinøya
Bjørnøya
Lille Rypøya
Store
Sauneset
Sauhamnneset
Kvalnesbukta
Slåtten
Leirklubben
Revsbotn
Latter
Kvalneset
Lillefjorden
Brottneset
Lillefjord
Lillefjord-neset
Hjelmsøya
Hjelmsøystauren
Kjerkeneset
Akkarfjordnæringen
Sandvikvær
Sandfjord-fjellet
Svartvika
Svartvikneset
Russesand
Geitingsryggen
Skjerdingsbukta
Austre Knarrviktinden
Straumsnesodden
Måsøykalven
Måsneset
Hollendaren
Måsøya
Muosáidsuolu
Måsøy
Havøygavlen
Havøya
Havøysund
Havøysundet
Trollfjordneset
Måsøysundet
Fiskeneset
Nipfjellet
Nipen
Nebben
Hesten
Boalonjárga
Kullfjorden
Kabelneset
Njoalonjárga
Njoalohárji
Storfjellet
Duolbavárri
Kanonodden
Ongelvikfjellet
Vesterbotn
Østerbotn
Store Latøya
Lille Latøya
Skjarvodden
Skjarvefjellet
Báigevárri
Risvikvannet
Njoammelhárji
Ryggefjorden
Avløysinga
Kongelvik-vannet
Rekvika
Storfjellet
Kobbefjorden
Stor-Kobbøya
Stiikonjárga
Stikkelvåg
Stiiko-rášša
Gávaš-jávrrit
Sinkelvika
Bakfjorden
Molvikfjellet
Hamna i Ryggefjord
Márrenjárga
Hamne-vannet
Østerbotn
Avløysingsneset
Nonstadneset
Nordfjellet
Burstad
Indre Pollen
Nonstadvika
Snefjorden
Varneset
Lom-vannet
Finnkonetoppen
Lávvojávrrit
Rámšovárri
Veidneset
Hálda
Lille-Kobbøya
Burstadfjellet
Kvitneset
Svartberg-neset
Hellneset
Snefjord-holmen
Gurrogáissvárri
Báhkajávri
Boršorápma
Muvračohkka
Guotkkojávrrit
Davit
Oaivvošrášša
Neselva
Langnes
Oarjjit
Bealča
Kjerringvik
Kobbesteinen
Vestre Middagsfjellet
Guovdoaivi
Austre Middagsfjellet
Saltfjellet
Lápmejávrrit
Muvravárhárji
Ávževárri
Fádnojuovašvárri
Snefjord Muorral
Gárderuvža
Snefjordvannet
Ovllášjávri
Beatnatrášša
Ávžejávri
Oarjjijávri
Guovdavárri
Langvannet
Gávnnesvárri
Stuorra Ráššajávri
Nuorttat
Muvravárri
Oalanjávri
Mohkkejávri
Ráššaláhkojávrrit
Bealjáidjávri
Gurbbošvárri
Girjjatčohkka
Ráhpesvárri
Porsanger-halvøya
Vilgesrášša
Guhkes-jávri
Lille Havvannet
Rávdolláhku
Havvannet
Vuolit Áhpelanjávri
Gárdevárri
Gahčahatjávri
Ráhpesvárri
Rávdolávži

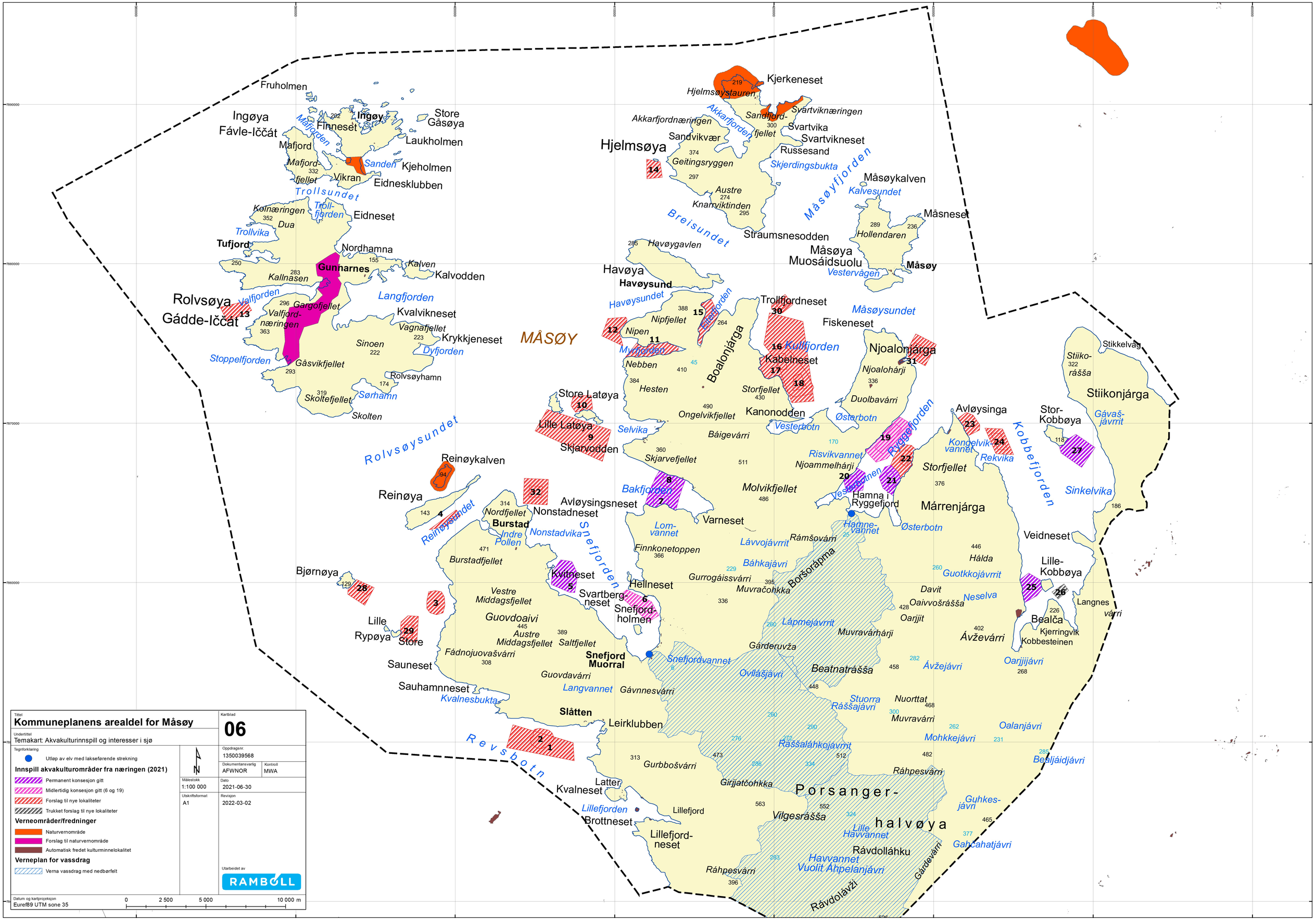

Kommuneplanens arealdel for Måsøy
Kartblad
06
Undertittel
Temakart: Akvakulturinnspill og interesser i sjø
Tegnforklaring
Utløp av elv med lakseførende strekning
Innspill akvakulturområder fra næringen (2021)
Permanent konsesjon gitt
Midlertidig konsesjon gitt (6 og 19)
Forslag til nye lokaliteter
Trukket forslag til nye lokaliteter
Verneområder/fredninger
Naturvernområde
Forslag til naturvernområde
Automatisk fredet kulturminnelokalitet
Verneplan for vassdrag
Verna vassdrag med nedbørfelt
Oppdragsnr.
1350039568
Dokumentansvarlig
AFWNOR
Kontroll
MWA
Målestokk
1:100 000
Dato
2021-06-30
Utskriftsformat
A1
Revisjon
2022-03-02
Utarbeidet av
RAMBØLL
Datum og kartprojeksjon
Euref89 UTM sone 35
0
2 500
5 000
10 000 m
MÅSØY
Hjelmsøya
Kjerkeneset
Hjelmsøystauren
Svartviknæringen
Sandfjord-fjellet
Svartvika
Svartvikneset
Russesand
Akkarfjordnæringen
Akkarfjorden
Sandvikvær
Geitingsryggen
Skjerdingsbukta
Austre Knarviktinden
Straumsnesodden
Breisundet
Måsøyfjorden
Måsøykalven
Kalvesundet
Måsneset
Hollendaren
Måsøya
Muosáidsuolu
Vestervågen
Måsøy
Havøygavlen
Havøya
Havøysund
Havøysundet
Trollfjordneset
Måsøysundet
Fiskeneset
Nipfjellet
Nipen
Myrfjorden
Nebben
Hesten
Boalonjárga
Kullfjorden
Kabelneset
Njoalonjárga
Njoalohárji
Duolbavárri
Stiikonjárga
Stiikorášša
Stikkelvåg
Gávaš-jávrrit
Store Latøya
Lille Latøya
Skjarvodden
Selvika
Ongelvikfjellet
Kanonodden
Vesterbotn
Østerbotn
Báigevárri
Skjarvefjellet
Risvikvannet
Njoammelhárji
Ryggefjorden
Avløysinga
Kongelvikvannet
Rekvika
Kobbefjorden
Stor-Kobbøya
Sinkelvika
Storfjellet
Molvikfjellet
Bakfjorden
Hamna i Ryggefjord
Hamnevannet
Márrenjárga
Veidneset
Lille-Kobbøya
Langnes
Bealča
Kjerringvik
Kobbesteinen
Ávževárri
Ávžejávri
Oarjjijávri
Oalanjávri
Mohkkejávri
Bealjáidjávri
Guhkesjávri
Gahčahatjávri
Rávdolláhku
Rávdolávži
Gárdevárri
Havvannet
Vuolit Áhpelanjávri
Lille Havvannet
Porsanger-halvøya
Vilgesrášša
Girjjatčohkka
Ráhpesvárri
Gurbbošvárri
Leirklubben
Slåtten
Langvannet
Gávnnesvárri
Sauhamnneset
Kvalnesbukta
Sauneset
Fádnojuovašvárri
Guovdavárri
Snefjord Muorral
Snefjordvannet
Ovllášjávri
Beatnatrášša
Stuorra Ráššajávri
Nuorttat
Muvravárri
Ráššaláhkojávri
Lápmejávrrit
Muvravárhárji
Gárderuvža
Snefjordholmen
Hellneset
Svartbergneset
Kvitneset
Snefjorden
Nonstadvika
Nonstadneset
Avløysingsneset
Burstad
Nordfjellet
Burstadfjellet
Vestre Middagsfjellet
Guovdoaivi
Austre Middagsfjellet
Saltfjellet
Finnkonetoppen
Lomvannet
Lávvojávrrit
Rámšovárri
Báhkajávri
Gurrogáissvárri
Muvračohkka
Borsorápma
Hálda
Guotkkojávrrit
Davit
Oaivvošrášša
Oarjjit
Neselva
Reinøykalven
Reinøya
Reinøysundet
Rolvsøysundet
Reinøyhamn
Sørhamn
Skoltefjellet
Skolten
Gåsvikfjellet
Stoppelfjorden
Sinoen
Dyfjorden
Krykkjeneset
Vagnafjellet
Kvalvikneset
Langfjorden
Kalvodden
Kalven
Gargofjellet
Valfjorden
Valfjordnæringen
Rolvsøya
Gádde-Iččát
Gunnarnes
Kallnasen
Nordhamna
Eidneset
Trollfjorden
Kolnæringen
Dua
Trollvika
Tufjord
Trollsundet
Kjeholmen
Eidnesklubben
Vikran
Sanden
Mafjord
Mafjordfjellet
Mafjorden
Laukholmen
Store Gåsøya
Finneset
Ingøy
Ingøya
Fávle-Iččát
Fruholmen
Bjørnøya
Lille Rypøya
Store
Revsbotn
Latter
Kvalneset
Lillefjorden
Brottneset
Lillefjord
Lillefjordneset

Fruholmen
Ingøya
Fávle-Iččát
Ingøy
Store Gåsøya
Finneset
Laukholmen
Mafjord
Mafjord-fjellet
Kjeholmen
Vikran
Eidnesklubben
Eideset
Kolnæringen
Dua
Trollvika
Tufjord
Nordhamna
Kalven
Kalvodden
Gunnarnes
Kallnasen
Rolvsøya
Gádde-Iččát
Valfjorden
Valfjord-næringen
Gargofjellet
Langfjorden
Kvalvikneset
Vagnafjellet
Krykkjeneset
Sinoen
Dyfjorden
Stoppelfjorden
Gåsvikfjellet
Rolvsøyhamn
Sørhamn
Skoltefjellet
Skolten
MÅSØY
Rolvsøysundet
Reinøykalven
Reinøya
Reinøysundet
Bjørnøya
Lille Rypøya
Store
Sauneset
Sauhamnneset
Kvalnesbukta
Burstad
Nordfjellet
Indre Pollen
Nonstadneset
Avløysingsneset
Nonstadvika
Burstadfjellet
Vestre Middagsfjellet
Guovdoaivi
Austre Middagsfjellet
Fádnojuovašvárri
Kvitneset
Svartberg-neset
Snefjorden
Hellneset
Snefjord-holmen
Snefjord Muorral
Snefjordvannet
Guovdavárri
Langvannet
Gávnnesvárri
Slåtten
Leirklubben
Revsbotn
Latter
Kvalneset
Lillefjorden
Brottneset
Lillefjord
Lillefjord-neset
Varneset
Lom-vannet
Finnkonetoppen
Bakfjorden
Store Latøya
Lille Latøya
Skjarvodden
Skjarvefjellet
Selvika
Hesten
Nipen
Myrfjorden
Nebben
Nipfjellet
Fiskefjorden
Havøysund
Havøysundet
Havøya
Havøygavlen
Hjelmsøya
Hjelmsøystauren
Akkarfjordnæringen
Akkarfjorden
Sandfjord-fjellet
Sandvikvær
Geitingsryggen
Austre Knarrviktinden
Breisundet
Kjerkeneset
Svartviknæringen
Svartvika
Svartvikneset
Russesand
Skjerdingsbukta
Måsøyfjorden
Straumsnesodden
Måsøykalven
Kalvesundet
Måsneset
Hollendaren
Måsøya
Muosáidsuolu
Måsøy
Vestervågen
Måsøysundet
Trollfjordneset
Fiskeneset
Kullfjorden
Kabelneset
Njoalonjárga
Njoalohárji
Duolbavárri
Boalonjárga
Storfjellet
Kanonodden
Ongelvikfjellet
Báigevárri
Vesterbotn
Østerbotn
Ryggefjorden
Risvikvannet
Njoammelhárji
Molvikfjellet
Hamna i Ryggefjord
Vestertinden
Hamne-vannet
Lávvojávrrit
Rámšovárri
Báhkajávri
Gurrogáissvárri
Muvračohkka
Boršorápma
Lápmejávrrit
Muvravárhárji
Gárderuvža
Ovllášjávri
Beatnatrášša
Stuorra Ráššajávri
Nuorttat
Muvravárri
Ráššaláhkojávrrit
Girjjatčohkka
Gurbbošvárri
Ráhpesvárri
Vilgesrášša
Havvannet
Vuolit Áhpelanjávri
Rávdolávži
Gárdevárri
Porsanger-halvøya
Márrenjárga
Storfjellet
Håida
Davit
Oaivvošrášša
Oarjjit
Neselva
Guotkkojávrrit
Ávževárri
Ávžejávri
Oarjjijávri
Kjerringvik
Kobbesteinen
Bealča
Lille-Kobbøya
Stor-Kobbøya
Kobbefjorden
Sinkelvika
Rekvika
Kongelvik-vannet
Avløysinga
Stiikonjárga
Stiiko-rášša
Gávaš-jávrrit
Stikkelvåg
Veidneset
Langnes
Beallјáidjávri
Oalanjávri
Mohkkejávri
Guhkes-jávri
Gahčahatjávri
Lille Havvannet
Rávdolåhku
Gárdevárri
Cárdevárri
Tittel
Kommuneplanens arealdel for Måsøy
Undertittel
Temakart: Akvakulturinnspill og interesser i sjø
Kartblad
07
Tegnforklaring
Lakseplasser
Sjølaksefiskeplasser 2016-2020 (Statsforvalteren)
Registrerte sjølaksefiskeplasser (FeFo)
Innspill akvakulturområder fra næringen (2021)
Permanent konsesjon gitt
Midlertidig konsesjon gitt (6 og 19)
Forslag til nye lokaliteter
Trukket forslag til nye lokaliteter
Sjøsamiske fiskeplasser (Måsøy kommune)
Kartlagte sjøsamiske fiskeplasser (alle kilder)
Sametingets STN-områder
Grunnkretser i STN i Måsøy kommune
Oppdragsnr
1350039568
Dokumentansvarlig
AFWNOR
Kontroll
MWA
Målestokk
1:100 000
Dato
2021-06-30
Utskriftsformat
A1
Revisjon
2022-03-02
2022-09-21
Utarbeidet av
RAMBØLL
Datum og kartprojeksjon
Euref89 UTM sone 35
0
2 500
5 000
10 000 m

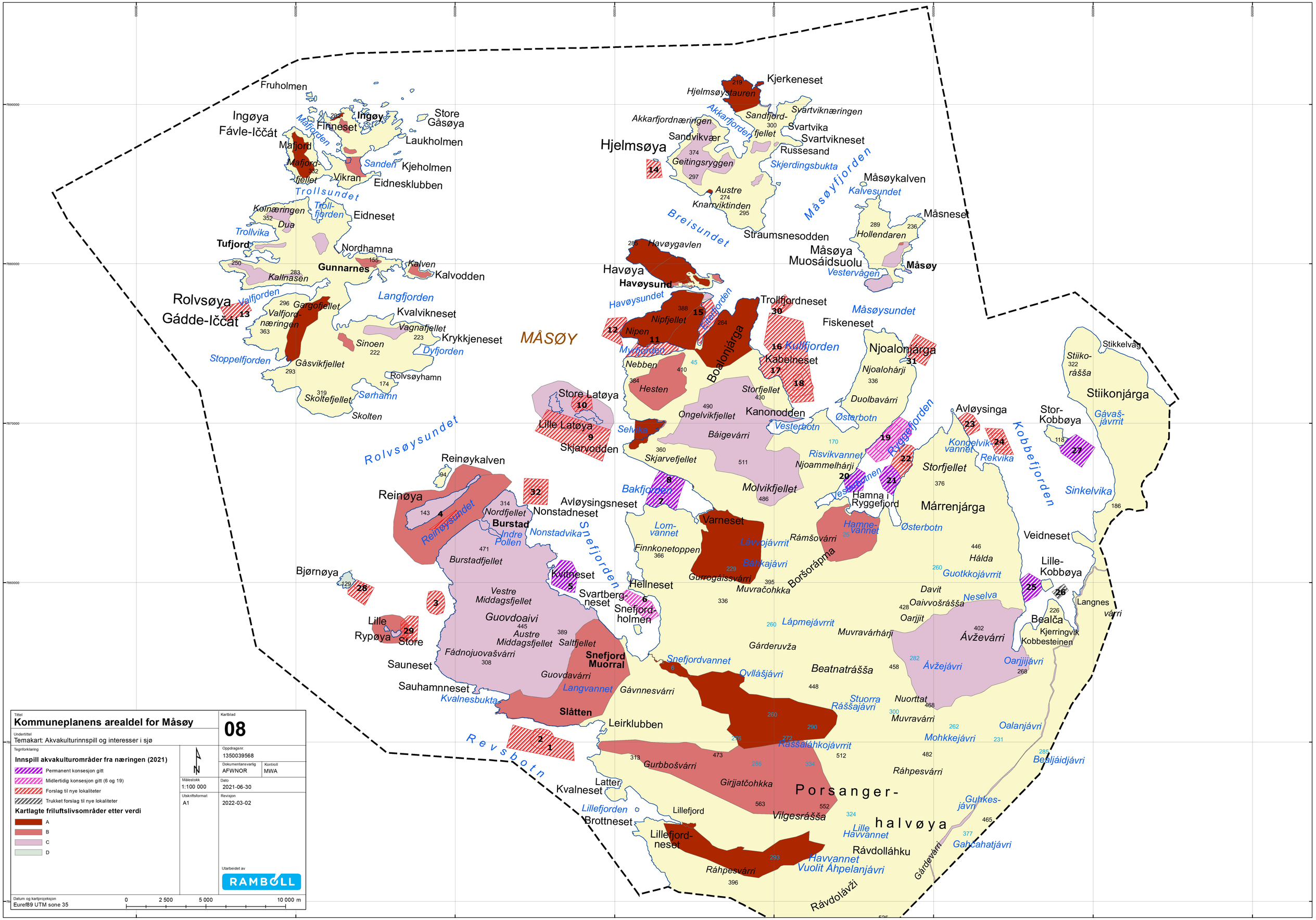

Tittel
Kommuneplanens arealdel for Måsøy
Undertittel
Temakart: Akvakulturinnspill og interesser i sjø
Kartblad
08
Tegnforklaring
Innspill akvakulturområder fra næringen (2021)
Permanent konsesjon gitt
Midlertidig konsesjon gitt (6 og 19)
Forslag til nye lokaliteter
Trukket forslag til nye lokaliteter
Kartlagte friluftslivsområder etter verdi
A
B
C
D
Oppdragsnr.
1350039568
Dokumentansvarlig
AFWNOR
Kontroll
MWA
Målestokk
1:100 000
Dato
2021-06-30
Utskriftsformat
A1
Revisjon
2022-03-02
Utarbeidet av
RAMBOLL
Datum og kartprojeksjon
Euref89 UTM sone 35
0
2 500
5 000
10 000 m
MÅSØY
Ingøya
Fávle-Iččát
Ingøy
Store Gåsøya
Laukholmen
Kjeholmen
Eidnesklubben
Vikran
Sanden
Mafjorden
Mafjord
Mafjord-fjellet
Trollsundet
Trollfjorden
Eidneset
Kolnæringen
Dua
Trollvika
Tufjord
Nordhamna
Gunnarnes
Kalven
Kalvodden
Kallnasen
Rolvsøya
Gádde-Iččát
Valfjorden
Gargofjellet
Valfjord-næringen
Langfjorden
Kvalvikneset
Vagnafjellet
Krykkjeneset
Sinoen
Dyfjorden
Stoppelfjorden
Gåsvikfjellet
Rolvsøyhamn
Sørhamn
Skoltefjellet
Skolten
Rolvsøysundet
Reinøykalven
Reinøya
Reinøysundet
Nordfjellet
Burstad
Indre Pollen
Burstadfjellet
Nonstadneset
Avløysingsneset
Nonstadvika
Snefjorden
Bjørnøya
Kvitneset
Svartberg-neset
Hellneset
Snefjord-holmen
Vestre Middagsfjellet
Guovdoaivi
Austre Middagsfjellet
Saltfjellet
Snefjord Muorral
Fádnojuovašvárri
Guovdavárri
Langvannet
Gávnnesvárri
Sauneset
Sauhamnneset
Kvalnesbukta
Slåtten
Leirklubben
Revsbotn
Kvalneset
Latter
Lillefjorden
Brottneset
Lillefjord
Lillefjord-neset
Ráhpesvárri
Lille Rypøya
Store Rypøya
Hjelmsøya
Kjerkeneset
Hjelmsøystauren
Akkarfjordnæringen
Akkarfjorden
Sandfjord-fjellet
Svartviknæringen
Svartvika
Svartvikneset
Russesand
Sandvikvær
Geitingsryggen
Skjerdingsbukta
Austre Knarrviktinden
Straumsnesodden
Breisundet
Måsøyfjorden
Måsøykalven
Kalvesundet
Måsneset
Hollendaren
Måsøya
Muosáidsuolu
Vestervågen
Måsøy
Havøygavlen
Havøya
Havøysund
Havøysundet
Nipfjellet
Nipen
Myrfjorden
Nebben
Hesten
Boalonjárga
Trollfjordneset
Kullfjorden
Kabelneset
Fiskeneset
Måsøysundet
Njoalonjárga
Njoalohárji
Duolbavárri
Store Latøya
Lille Latøya
Skjarvodden
Selvika
Ongelvikfjellet
Báigevárri
Skjarvefjellet
Storfjellet
Kanonodden
Østerbotn
Vesterbotn
Risvikvannet
Njoammelhárji
Ryggefjorden
Avløysinga
Kongelvik-vannet
Rekvika
Kobbefjorden
Stor-Kobbøya
Stikkelvåg
Stiiko-rášša
Stiikonjárga
Gávaš-jávrrit
Sinkelvika
Bakfjorden
Molvikfjellet
Hamna i Ryggefjord
Hamne-vannet
Márrenjárga
Veidneset
Lom-vannet
Varneset
Finnkonetoppen
Lávvojávrrit
Rámšovárri
Bárkajávri
Gurrogáissvárri
Muvračohkka
Borsorápma
Hálda
Guotkkojávrrit
Lille-Kobbøya
Langnes
Davit
Oaivvošrášša
Neselva
Oarjjit
Bealča
Kjerringvik
Kobbesteinen
Lápmejávrrit
Muvravárhárji
Ávževárri
Gárderuvža
Snefjordvannet
Ovllášjávri
Beatnatrášša
Ávžejávri
Oarjjijávri
Stuorra Ráššajávri
Nuorttat
Muvravárri
Oalanjávri
Mohkkejávri
Ráššaláhkojávrrit
Gurbbošvárri
Girjjatčohkka
Porsanger-halvøya
Vilgesrášša
Bealjáidjávri
Ráhpesvárri
Guhkes-jávri
Lille Havvannet
Rávdolláhku
Havvannet
Vuolit Áhpelanjávri
Gahčahatjávri
Gárdevárri
Rávdolávži

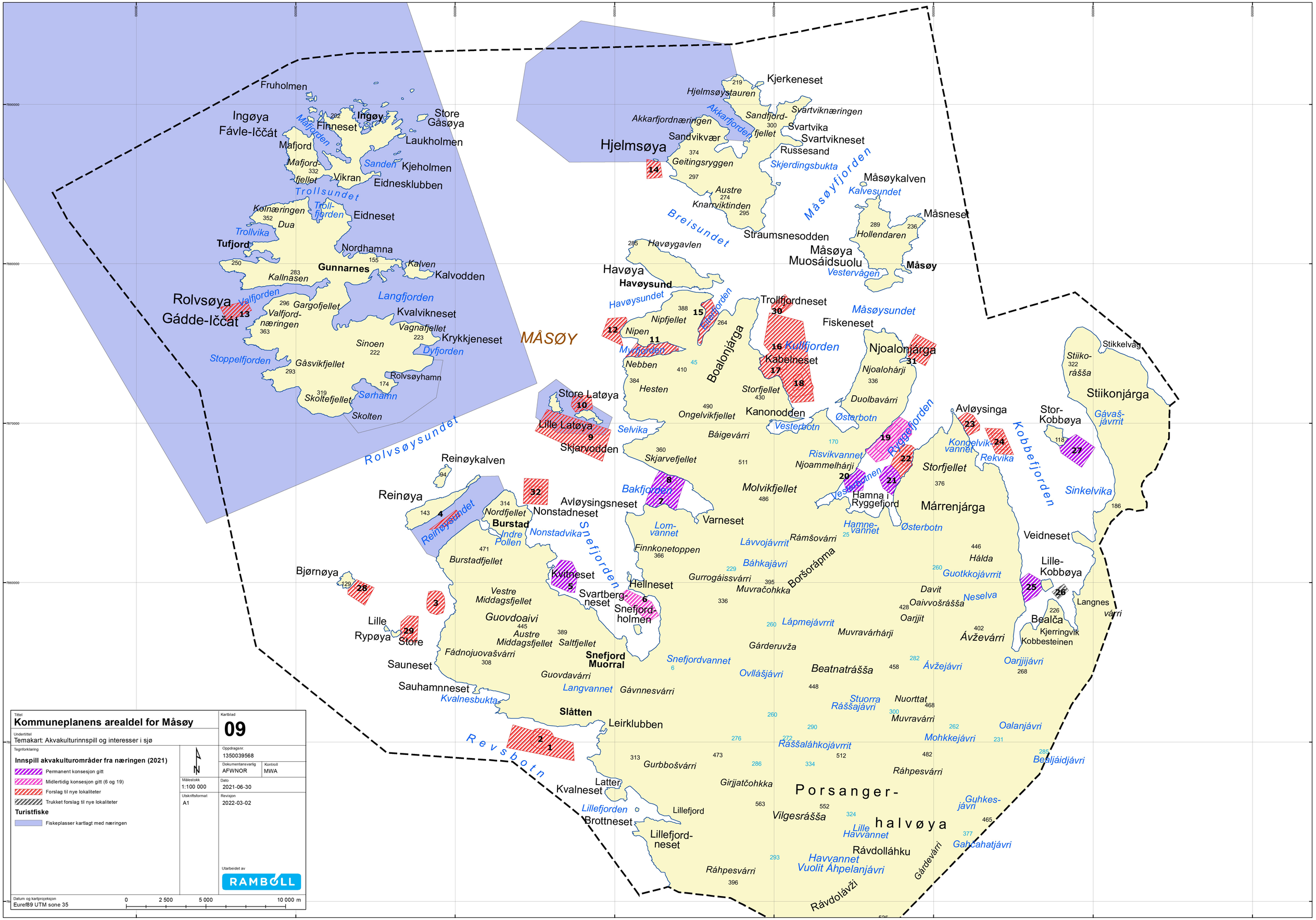

Kommuneplanens arealdel for Måsøy
Kartblad
09
Undertittel
Temakart: Akvakulturinnspill og interesser i sjø
Tegnforklaring
Innspill akvakulturområder fra næringen (2021)
Permanent konsesjon gitt
Midlertidig konsesjon gitt (6 og 19)
Forslag til nye lokaliteter
Trukket forslag til nye lokaliteter
Turistfiske
Fiskeplasser kartlagt med næringen
Oppdragsnr.
1350039568
Dokumentansvarlig
AFWNOR
Kontroll
MWA
Målestokk
1:100 000
Dato
2021-06-30
Utskriftsformat
A1
Revisjon
2022-03-02
Utarbeidet av
RAMBØLL
Datum og kartprojeksjon
Euref89 UTM sone 35
0
2 500
5 000
10 000 m
MÅSØY
Hjelmsøya
Havøya
Havøysund
Rolvsøya
Gádde-Iččát
Ingøya
Fávle-Iččát
Store Gåsøya
Laukholmen
Kjeholmen
Eidnesklubben
Eidneset
Nordhamna
Gunnarnes
Kalvodden
Kvalvikneset
Krykkjeneset
Rolvsøyhamn
Store Latøya
Lille Latøya
Skjarvodden
Reinøykalven
Reinøya
Bjørnøya
Lille Rypøya
Store
Sauneset
Sauhamnneset
Kvalnesbukta
Slåtten
Leirklubben
Kvalneset
Latter
Brottneset
Lillefjord
Lillefjord-neset
Kjerkeneset
Svartviknæringen
Svartvika
Svartvikneset
Russesand
Skjerdingsbukta
Måsøykalven
Måsneset
Måsøy
Straumsnesodden
Måsøya Muosáidsuolu
Trollfjordneset
Fiskeneset
Njoalonjárga
Kabelneset
Kanonodden
Boalonjárga
Stiikonjárga
Stor-Kobbøya
Avløysinga
Storfjellet
Márrenjárga
Hamna i Ryggefjord
Molvikfjellet
Varneset
Avløysingsneset
Nonstadneset
Burstad
Kvitneset
Svartberg-neset
Snefjord-holmen
Snefjord Muorral
Hellneset
Veidneset
Lille-Kobbøya
Bealča
Kjerringvik
Kobbesteinen
Langnes
Beatnatrášša
Ávževárri
Porsanger-halvøya
Vilgesrášša
Rávdolláhku
Rávdolávži
Gárdevárri
Gurbbošvárri
Girjjatčohkka
Ráhpesvárri
Lillefjord
Lillefjord-neset
Rolvsøysundet
Snefjorden
Kobbefjorden
Måsøyfjorden
Breisundet
Akkarfjorden
Trollsundet
Langfjorden
Dyfjorden
Stoppelfjorden
Sinkelvika
Revsbotn