



TEGNFORKLARING REGULERINGSPLAN

1. Bebyggelse og anlegg

-  Sentrumsformål
-  Renovasjonsanlegg

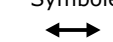
2. Samferdselsanlegg og teknisk infrastruktur

-  Veg
-  Parkering
-  Annen veggrunn - grønt areal
-  Gangveg

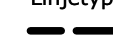

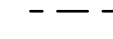
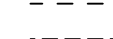


3. Grønnstruktur

-  Lekeplass
-  Annet uteopphold

Symboler

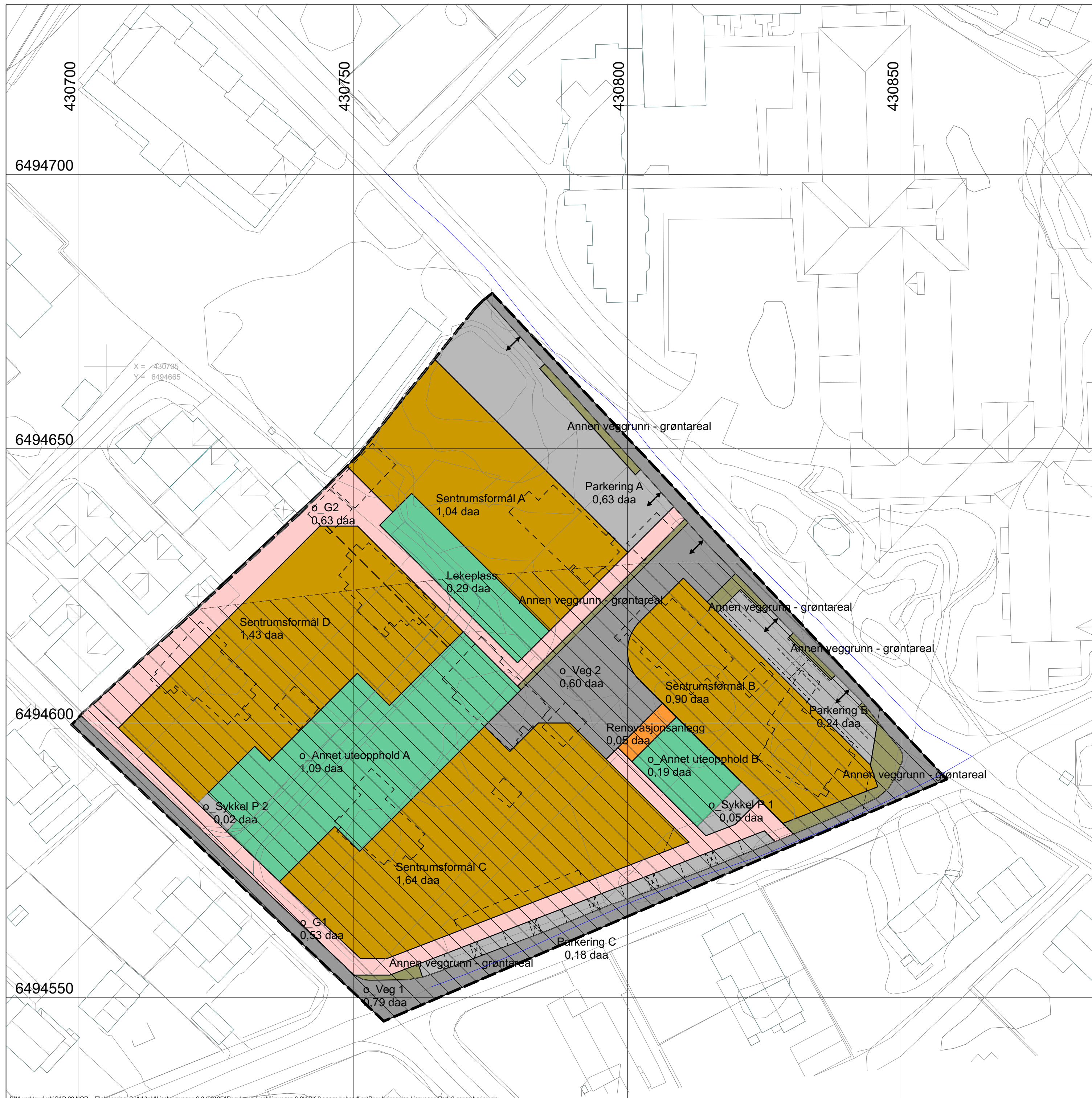
-  Avkjørsel - både inn og utkjøring

Linjetyper:

-  Planens begrensning
-  Formålsgrense
-  Byggegrense
-  Bebyggelse som fjernes
-  Frisiktslinje
-  Regulert parkeringsfelt

Sone med angitt særlig hensyn:

-  Støysone skytebane



X = 430795
Y = 6494665

430700

430750

430800

430850

6494700

6494650

6494600

6494550

Revisjon	Dato	Saksnr.	Signatur
Ny byggegrense i sentrumsområde D	20.09.2020		
PlanID 201901		Målestokk: 1:500	
Detaljregulering		Dato for basiskart: 22.10.18	
Lianvegen Park		Dato: 20.05.2020	
Saksbehandling i følge plan- og bygningsloven	Dato	Saksnr.	Signatur
Kunngjøring av oppstart av arbeidet	15.10.2019		
1.gangs behandling i det faste utvalget for plansaker	11.06.2020	40/20	STL
Offentlig høring	23.06-14.08.2020		
2.gangs behandling i det faste utvalget for plansaker	15.10.2020	79/20	
Kommunestyrets vedtak	29.10.2020	82/20	STL
Bjørnero Invest AS		Forslagstiller:	Saksbehandler
			STL
			Tegningsnr.