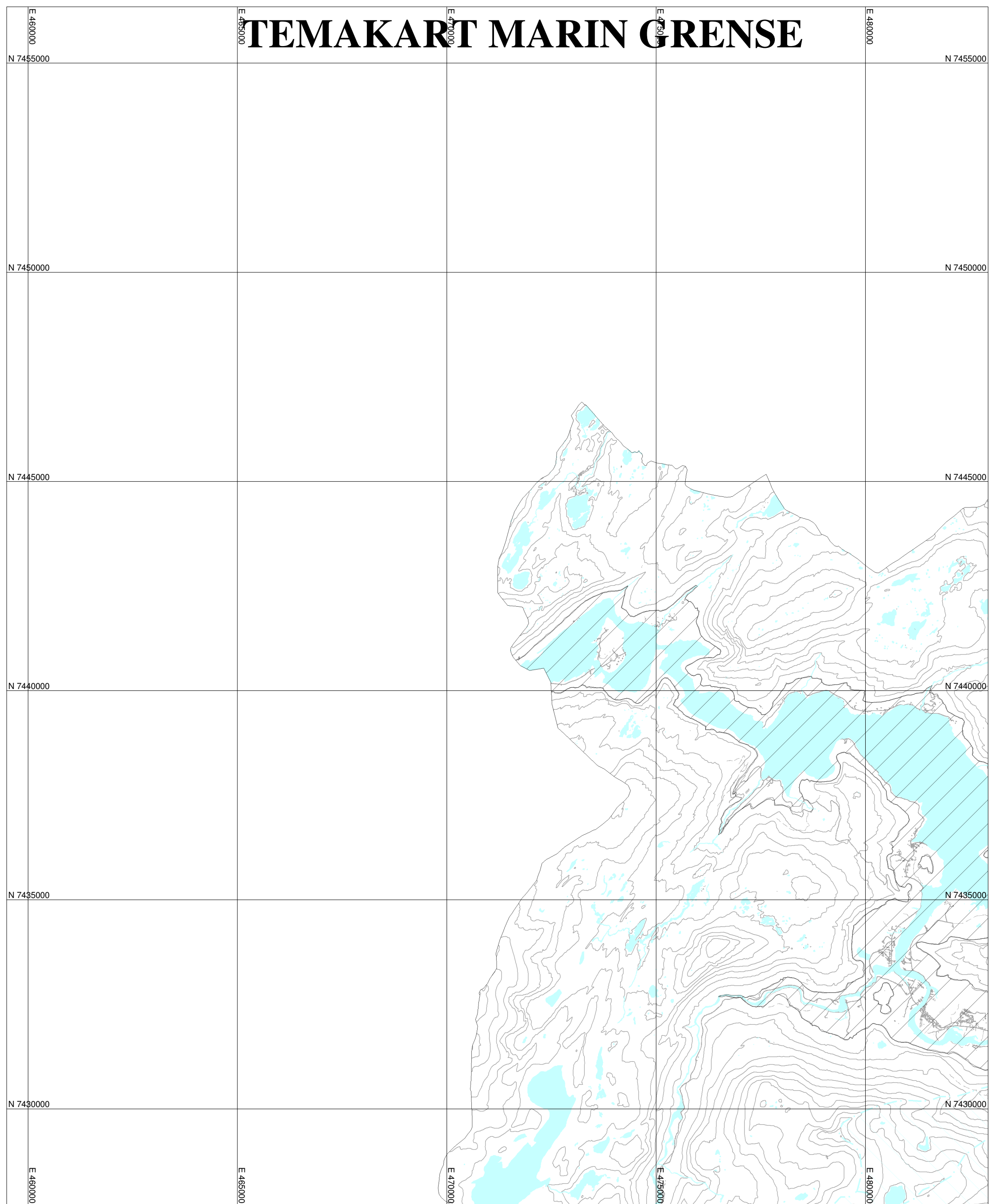

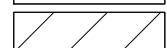
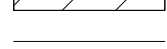


# TEMAKART MARIN GRENSE



## Tegnforklaring

### Marin grense

-  Areal over marin grense
-  Areal under marin grense
-  Marin grense

Kilder: [www.ngu.no](http://www.ngu.no), NorgeDigitalt

## Kommuneplanens arealdel 2017 - 2028, temakart marin grense

Planbestemmelsene § 1.4 bokstav b):

I områder som ligger på marine avsetninger ut fra NGU's løsmassekart, må det ved utarbeidelse av reguleringsplan, eller ved enkeltsaksbehandling der det ikke er plankrav, gjennomføres en geoteknisk vurdering av kvikkleireskredfaren. Dersom det påvises kvikkleire må områdestabiliteten dokumenteres. Sikkerhetsnivået er gitt i Byggteknisk forskrift.



**BEIARN  
KOMMUNE**

Dato: 25.04.2017  
Målestokk 1 : 80 000

