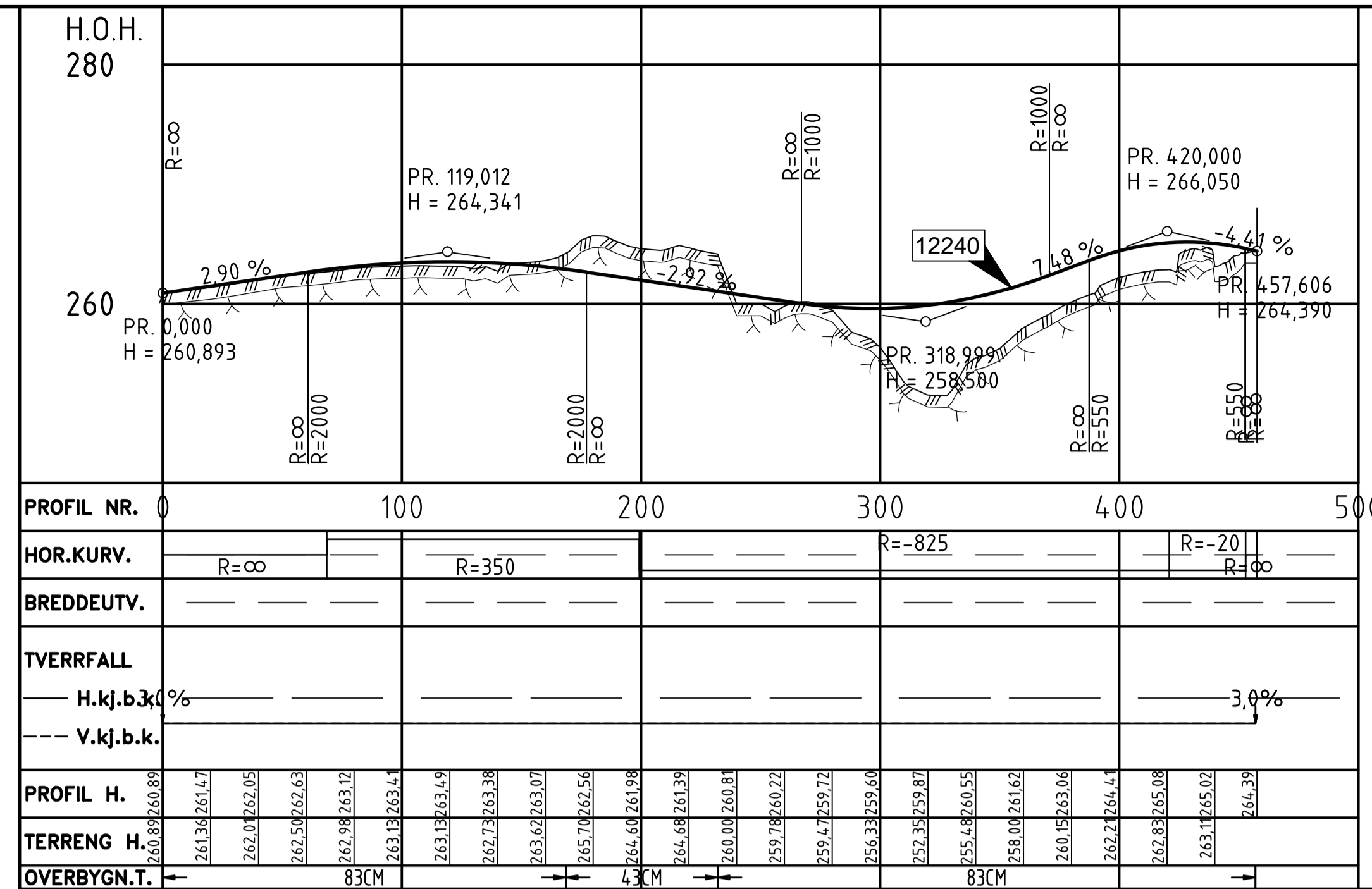

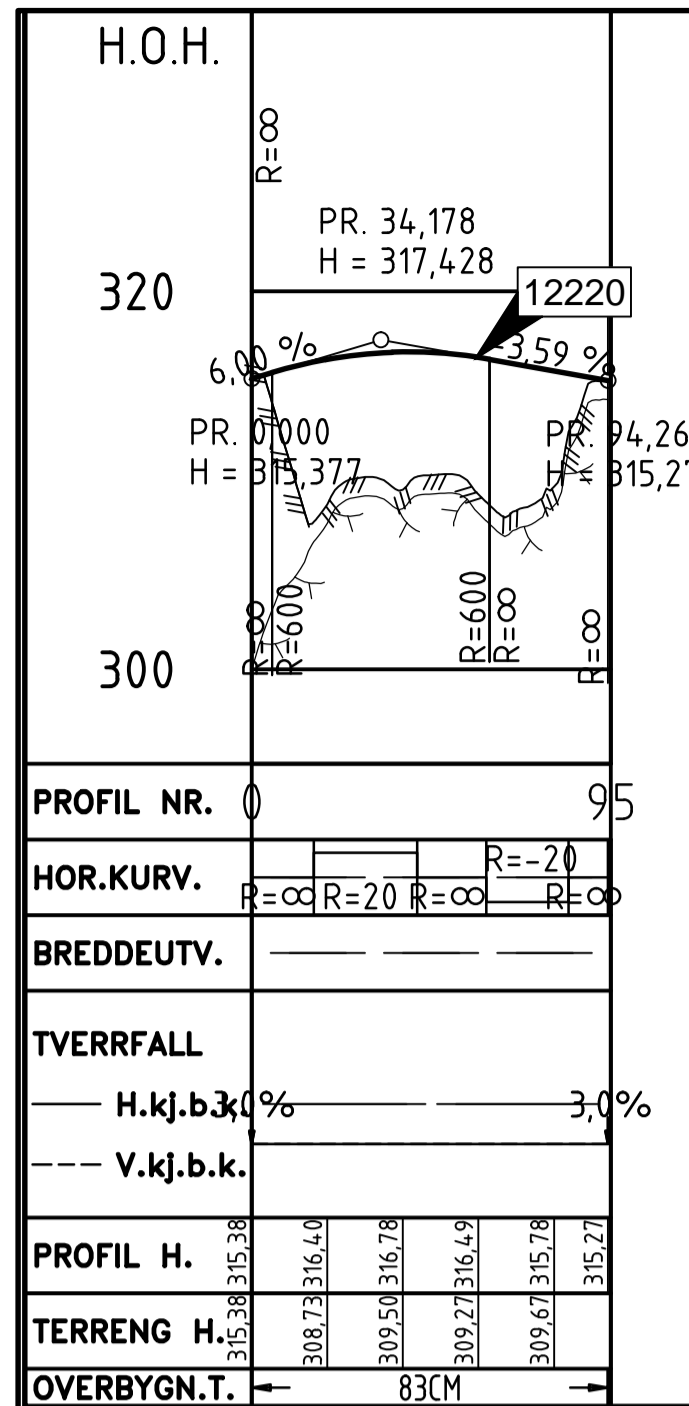


N:\51514151\19\BIM\Veg\Modell\Saltdal\IT-GEOM_SALTDAL_ALT2.dwg - HN - Plottet: 2015-11-04, 14:21 - LAYOUT = D60 - XREF = Grunnkart_Saltdal



Tegningsnummer	Revisjon
D60	

Skisseprosjekt 2015-11-06

Dette dokumentet er utarbeidet av Norconsult AS som del av det oppdraget som fremgår nedenfor. Opphavsretten tilhører Norconsult AS. Dokumentet må bare benyttes til det formål som oppdragsavtalen beskriver, og må ikke kopieres eller gjøres tilgjengelig på annen måte eller i større utstrekning enn formålet tilsier.		Målestokk (gjelder A1)
Bodø, Beiarn og Saltdal kommune		1:2000/400
Fv.812 Utbedring/tunnel over Saltdalslia Veg i dagen + ca 800m tunnel Lengdeprofiler veg 12220, 12230 og 12240		
Alternativ 2		
Norconsult	Oppdragsnummer 5151419	Tegningsnummer D60
		Revisjon