






Tegnforklaring

Reguleringsplan PBL 2008




§12-5. Nr. 1 - Belyggelse og anlegg

-  Fritidsbelyggelse-fritiliggende
-  Uhus/naust/baderhus









§12-5. Nr. 2 - Samferdselsanlegg og teknisk infrastruktur

-  Veg
-  Kjørveg
-  Parkeringsplasser

§12-5. Nr. 5 - Landbruks-, natur- og friluftsmål samt reindrift

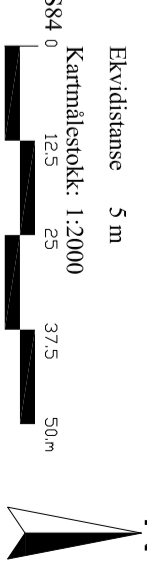
-  L NRF-areal for nødvendige tiltak for landbruk og reindrift og gårdsstilknyttet næringsvirksomhet basert på gårdens ressursgrunnlegg
-  §12-6 - Hensynssoner
Høy spenningsanlegg (inkl høyspentkabler)
-  Bevaring naturmiljø


Linjesymbol

-  RøGrense
 -  RøFormalGrense
 -  RøFareGrense
 -  RøAngittHensynGrense
 -  Byggegrense
 -  Babygrense som inngår i planen
 -  Friskiltlinje
- Punktsymboler**
-  Avkjørsel

Plottformat: A2

Kartopplysninger
Kilde for basiskart: Sør-Varanger kommune
Dato for basiskart: 18.08.2011
Koordinatsystem: UTM zone 35 basert på EUREF89/WGS84
Høydegrunnlag: NN1954




**Detailregulering
Lille Karpbukt**
Med tilhørende reguleringsbestemmelser

Areallplan-ID:
2013011
Forslagstiller:
Arnt Marthussen

SAKSBEHANDLING ETTER PLAN- OG BYGNINGSLOVEN

Dato	Revisjon	Siktilinje	Byggegrense mot sjø	Internveg Rytlet	SAKS-NR.	DATO	SIGN.
29.01.2014	Revisjon						
	Revisjon						
	Revisjon						
Kommunestyret sitt vedtak: Detaljplanen er vedtatt. KST sak							

2. gangs behandling:	UFPS sak	022/14	27.02.14	
Utlagt til offentlig ettersyn:				V.T.
1. gangs behandling:	UFPS sak	083/13	07.11.13	
Kunngjøring av oppstart av planarbeid			22.12.11	J-AM
Oppstartsnotat				
PLANEN ER UTARBEIDET AV:	Fredrick Bergstads	TEGNNR.	DATO	SIGN.
	R 101.A		12.09.2013	J-AM

Det bekreftes at planen er i samsvar med kommunestyrets vedtak av

26.03.14
Dato Planlagt