


Reguleringsplan for Angelfjell hytteområde


TEGNFORKLARING

PBL § 25 REGULERINGSFORMÅL

Byggeområder (PBL § 25 1. Ledd nr. 1)

 Ny Fritidsbebyggelse / punkt feste

 Eksisterende fritidsbebyggelse

 **FB** - Fritidsbebyggelse med krav om bebyggelsesplan

 Annet byggeområde - Naustområde

Offentlige trafikkområder (PBL §25, 1. ledd nr. 3)


 Kjøreveg

Fareområder (PBL § 25 1. Ledd nr. 5)


 Kraftlinje

Spesialområder (PBL § 25 1. Ledd nr. 6)

 Friluftsområde på land

 Naturvernområde på land (NA)

Fellesområder (PBL § 25 1. Ledd nr. 7)

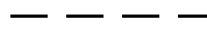
 Felles parkeringsplass

 Felles avkjørsel

STREKSYMBOLER


 Planens begrensning

 Formålsgrense

 Byggegrense

 Faregrense

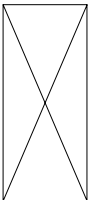
PUNKTSYMBOLER

 Regulert avkjørsel

Kartgrunnlag: DEK og N5-raster, levert av Finnmarkseiendommen
Grafisk utforming er utført av AltAKart

Ekvidistanse: 5 meter

Målestokk: {%MSTK%}



REVISJONER

08.05.07

15.06.08

SAK

DATO

SIGN

BKM

SAKSGANG IFLG PLAN- OG BYGNINGSLOVEN

SAK

DATO

SIGN

Oppstart av planarbeid varslet

1. gangs offentlig ettersyn

2. gangs offentlig ettersyn

15.04 - 15.05.08

111/07

17.12.07

BKM

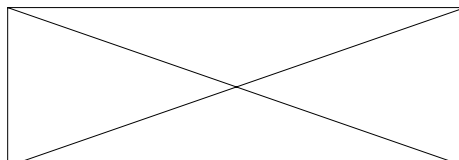
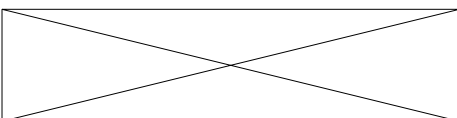
2.gangs behandling i Planutvalget
vedtatt i Kommunestyret

093/08
054/08

25.06.08
19.09.08

BKM

PLANEN ER UTARBEIDET AV:



DATO

TEGNET

08.05.2007

AltAKart
Finnmarksliv