



Sør-Varanger kommune

Tegnforklaring i hht PBL § 25


1. Byggeområder.

-  Område for boliger, Ba, Bb, Bd og Be
-  Område for hytter, Bc1 - Bc6



2. Offentlige trafikkområde.

-  Kommunal vei, V1

3. Landbruksområde.

-  Jordbruksområde/beiteland, J


4. Spesialområde.

-  Friluftsområde i vassdrag, Sf
-  Privat vei, Sv






5. Fellesområde.

-  Adkomstvei/parkering, F1 og F2

6. Fareområde.

-  Høyspentområde, Fa

Streksymboler

-  Planens begrensning
-  Formålsgrænse
-  Byggelinje
-  Avkjørsel
-  Eksist. bygninger

Nordpil



Kartmålestokk 1:2500

Reguleringsplan for område på Langvasseid, Sør-Varanger, Gnr 22 Bnr 3.

Med tilhørende bestemmelser og planbeskrivelse

Saksbehandling i hht Plan- og bygningsloven

	Saksnr.	Dato	Sign.
Det faste utvalget for Plansaker			

Planen tegnet av Fiskebeck Prosjekt AS.

Saksbeh: J-AM

Dato: 17.09.2008

Revisjon E. to avkjørsler. 13.10.2008.