






TEGNFORKLARING

Plandata


Reguleringsplan-Bebyggelse og anlegg (PBL2008 §12-5 NR.1)

 Garasjeanlegg for bolig-/fritidsbebyggelse

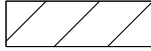
Reguleringsplan-Samferdselsanlegg og teknisk infrastruktur (PBL2008 §12-5 NR.2)

-  Veg
-  Kjøreveg
-  Parkering
-  Annen veggrunn - Tekniske anlegg

Reguleringsplan- Landbruks-, natur og friluftsområder samt reindrift (PBL2008 §12-5 NR.5)

 Landbruks-, natur-, og friluftsområder samt reindrift




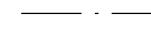



Reguleringsplan-Hensynsoner (PBL2008 §12-6)

 Angitthensynsone - Bevaring kulturmiljø

Reguleringsplan-Juridiske linjer og punkt PBL2008

 Angitthensyngrense

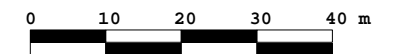
Reguleringsplan-Felles for PBL 1985 og 2008

-  Planens begrensning
-  Formålsgrense
-  Planlagt bebyggelse
-  Regulert senterlinje
-  Målelinje/Avstandslinje
-  Avkjørsel
-  Påskrift bredde

Kartopplysninger

Kilde for basiskart: Geovekst / Norge digitalt
 Dato for basiskart: 1993 / 2011
 Koordinatsystem: UTM sone 35 / Euref89
 Høydegrunnlag: NN 1954

Basiskartet er tegnet med svak gråfarge
 Ekvidistans: 1 meter
 Kartmålestokk 1:1000



Måsøy kommune

REGULERINGSPLAN ETTER PBL AV 2008

Reguleringsplan for Krokelva

MED TILHØRENDE REGULERINGSBESTEMMELSER

ArealplanID:
2013001
 Forslagstiller:
Måsøy kommune
 Utskriftsdato:
11.04.2013

SAKSBEHANDLING ETTER PLAN- OG BYGNINGSLOVEN

Revisjon

Kunngjøring av oppstart av planarbeidet

1. gangs behandling

Offentlig ettersyn fra 19.07.12 til 20.08.12

2. gangs behandling

Offentlig ettersyn fra 20.03.13 til 08.04.13

3. gangs behandling

Kommunestyrets vedtak:

PLANEN UTARBEIDET AV: Måsøy kommune

SAKS-NR.	DATO	SIGN.

	16.02.12	GHL
Sak 7/12	06.03.12	BHO
Sak 3/13	20.02.13	BHO

PLANNR.	TEGNR.	SAKSBEH.