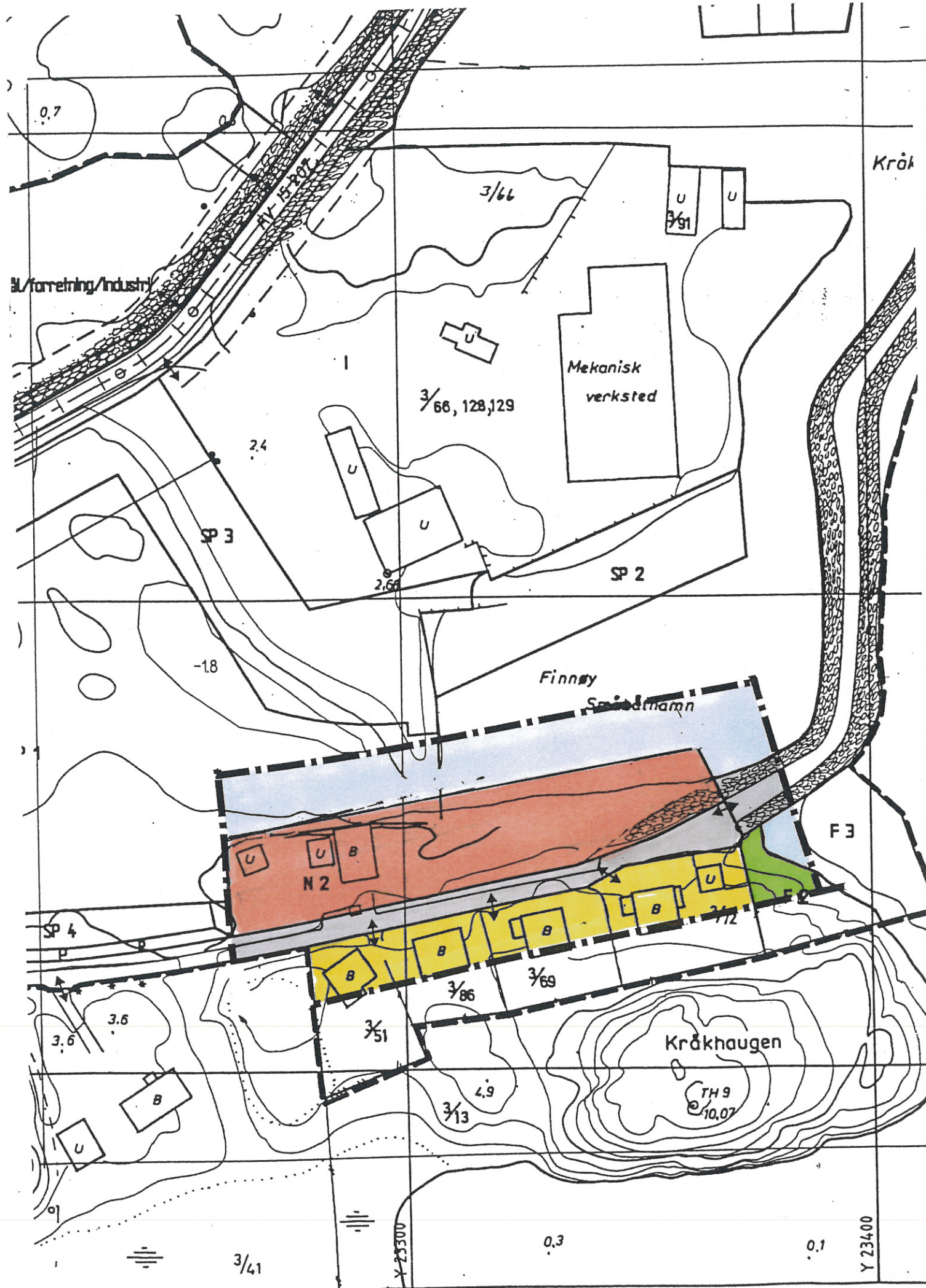


# REGULERINGSENDRING



## FINNØY HAMNEPMRÅDE

### TEIKNFORKLARING






#### PBL § 25 REGULERINGSMÅL

##### BYGGEOMRÅDE (PBL § 25 1. ledd nr. 1)

-  Område for bustader
-  Område for naust

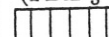
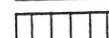
##### OFFENTLEGE TRAFIKKOMRÅDE (PBL § 25 1. ledd nr. 3)

-  Køyreveg
-  Gangveg
-  Trafikkområde sjø



##### OFFENTLIGE FRIMRÅDE (PBL § 25 1. ledd nr. 4)

- 





##### SPESIALOMRÅDER (PBL § 25 1. ledd nr. 6)

-  Småbåtanlegg land
- 

##### FELLESOMRÅDER (PBL § 25 1. ledd nr. 7)

-  Felles tilkomst
- 


##### STREKSYMBOLER MV.

-  Reguleringsgrense
-  Formålsgrense
-  Frisiktlinje
-  Regulert senterlinje vei

Ekvidistanse 1 m

Kartmålestokk 1:1000

#### SAKSBEHANDLING IFLG. PLAN- OG BYGNINGSLOVEN

	SAKS-NR.	DATO	SIGN
Revisjon			
Kommunestyrets vedtak:	11/03	29.04.03	AKM
2. gangs behandling i det faste utvalget for plansaker	12/03	04.04.03	AKM
Offentlig ettersyn fra 15.01.03 til 15.02.03			
1. gangs behandling i det faste utvalget for plansaker	46/02	17.12.02	AKM
Kunngjøring av oppstart av planarbeidet		15.01.03	
PLANEN UTARBEIDET AV:			
 Sandøy Kommune, teknisk etat, 01.12.02			
Per Sturla Sandøy			