


TEGNFORKLARING :

1.

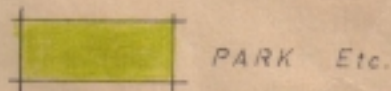
REGULERINGSFORMÅL

	OFENTLIG FORMÅL
	BOLIGFORMÅL
	FRIOMRADE
	LEKEPLASS
	FAREOMRADE
	KJØREVEI
	GANGVEI
	VANN







N



M = 1 : 1000
Ekv = 1 m



STREKSYMBOLER

	REGULERINGSGRENSE
	GRENSE REGULERINGSFORMÅL
	BYGGEGRENSE
	TOMTEGRENSE
	SENTERLINJE VEI
	FRISIKTLINJE

REGULERINGSPLAN FOR:

SONDRE DALOMRÅDE

MÅSOY KOMMUNE

	DATO	DATO	SIGN
REVIDERT			
BYGNINGSRÅDSVEDTAK	21/10-74		T.W.
UTLEGGING TIL OFF. ETTERSYN	25/10-74	17/11-74	T.W.
BYGNINGSRÅDSVEDTAK	13/2-75		T.W.
KOMUNESTYREVEDTAK	17/2-75		T.W.
STADFESTET AV	10/3-75		T.W.

PLANLEGGER: T. Westerheim