














TEGNFORKLARING

BL 5 25. REGULERINGSFORMÅL


STREKSYMBOLER M.V.




1. BYGGEOMRÅDER

	BOLIGER
	BOLIGER-U - 0,15 - 0,4
	FORRETNINGER, KONTOR, M.V.
	INDUSTRI
	OFFENTLIGE BYGGNINGER
	ALMENNUTTIG
	


	PLANENS BEGRENSNING
	GRENSE FOR REGULERINGSFORMÅL
	BYGGEGRENSE
	TOMTEGRENSE
	FRISIKTLINJE
	SENTERLINJE REGULERT VEG

2. LANDBRUKSOMRÅDER


	JORD, SKOG OG NATUR
---	---------------------

	OMRISS AV PLANLAGT BYGG
	OMRISS AV EKSISTERENDE BYGG SOM INNGÅR I PLANEN
	VANN



3. TRAFIKKOMRÅDER

	KJØREVEG, HAVNEOMRÅDE
	GANGVEG, FORTAU

4. FRIDOMRÅDER

	PARK, TÜRVEG, LEK
---	-------------------



5. FAREOMRÅDER

	FLOMFARLIG AREAL
	HØYSPENT


6. SPESIALOMRÅDER

	FRI LUFTSOMRÅDE
	KOMMUNALTEKNISK ANLEG

§ 26. ANDRE BESTEMMELSER

	FELLES AVKJØRSEL, PARKERINGSPLASS
	" GANGVEG
	" LEKEOMRÅDE

MÅLESTOKK 1:1000



REGULERINGSPLAN ENDRING FOR:

KARTBLAD

**HAVØYSUND SENTRUM
MÅSØY KOMMUNE**

REVISJONER

DATO

SIGN

DIV. ENDRINGER

18.2.81 MLR.

SAKSBEHANDLING IFLG. BYGNINGSLOVEN

DATO

BYGNINGSRÅDETS REGULERINGSRÅDETS VEDTAK

13-2-79 6.6. 80.

UTLEGGING TIL OFFENTLIG ETTERSYN I TIDSROMMET

23.6-14.7.80

KOMMUNESTYRETS VEDTAK

28.10.80.

STADFESTET AV *Fylkesmannen*

5.3. 81

(PLANLEGGER)

SAK NR

TEGN NR

SAKSBEH