

Sør-Varanger Kommune

"Detaljregulering felt B2E, Skyttershusfjellet"

Tegnforklaring i hht. Plan - og bygningslovens § 12-5

1. Område for bebyggelse og anlegg



Boligbebyggelse




Uteoppholdsarealer (lekeplass)

2. Område for samferdselsanlegg og teknisk infrastruktur



vei og sнопlass



gangareal



Annen veggrunn - snødeponi



Trafo for el. strømforsyning og telekommunikasjon



grøft/ skråningsutslag


5. Streksymboler



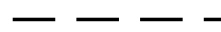
Planens begrensnng




Formålsgrense



Regulert tomtegrense



Byggegrense



Regulert kant kjørebane



Møneretning



Avkjørsel



Nordpil

M = 1: 1000

Behandling i hht. Plan- og bygningsloven	Dato	Saksnr.	Sign.
1. Gangs behandling i Fusu	10.02.10	13/10	BKM
Offentlig ettersyn i perioden 23.02- 02.04.10			
Revisjoner 06.04.10			
2. gangs behandling i Fusu	28.04.2010	54/10	BKM
Planid. 2009005			
Websaknr. 09/2538			

Reguleringsplanen utarbeidet av Plankontoret, Saksbehandler BKM