




Sør-Varanger kommune



PBL §12-5. Arealformål i reguleringsplan


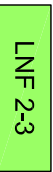
Bebyggelse og anlegg

-  B2 Boligbebyggelse
-  Annen bebyggelse
-  B1 Bolig/næringsbebyggelse

Samferdselsanlegg og teknisk infrastruktur

-  Kommunal vei Kommunal vei

Landbruksformål



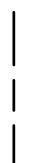
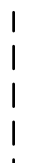
-  LNF 1 Grasproduksjon
-  LNF 2-3 Grønnsakshage og bærdyrking

PBL §12-6. Hensynssoner i reguleringsplan



Flomfare

Linjesymbol

-  Planens begrensning
-  Formålgrense
-  Byggegrense
-  Byggetlinje



REGULERINGSPLAN MED TILHØRENDE BESTEMMELSER FOR

Middtvold

SAKSBEHANDLING IFLG PLAN- OG BYGNINGSLOVEN

1.gangs behandling i det faste utvalget for plansaker

Offentlig ettersyn fra

2.gangs behandling i det faste utvalget for plansaker

Kommunestyrets vedtak:

PLANEN UTARBEIDET AV:

Kartblad:  
Kartprodusent:

SAKSNR. DATO SIGN.

Rev:24.03.2010

04.12.2009

SAKSNR. TEGNKR. SAKSBEH.

