









SANDØY KOMMUNE

TEIKNFORKLARING

P. B. LOVA - REGULERINGSFORMÅL

25.1 BYGGEOMRÅDE

-  BUSTADHUS / HYTTE
-  OFFENTLEG BYGG
-  FORRETNING / KONTOR
-  NAUST
-  LANDOMRÅDE HAMN
-  ALLMENNYTTIGE FORMÅL

25.2 LANDBRUKSOMRÅDE




25.3 TRAFIKKOMRÅDE

-  KØYREVEG / KAIOMRÅDE
-  PRIVAT FELLESTILKOMST
-  TRAFIKKAREAL I SJØ





25.4 FRIAREAL

-  PARK / BADESTRAND / LEIK







25.5 FAREOMRÅDE

-  HØGSPENTLINE

25.6 SPESIALOMRÅDE

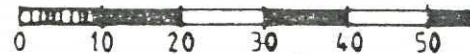
-  VASSVERK / NEDSLAGSFELT
-  FRILUFTSOMRÅDE
-  FISKEOPPRETT
-  VERNEOMRÅDE

STREKSYMBOL M.M.

-  GRENSE FOR PLANOMRÅDE
-  GRENSE FOR REGULERINGSFOR
-  BYGGEGRENSE
-  TOMTEGRENSE
-  FRISIKTLINJE
-  SENTERLINJE V



MÅL 1:1000



REGULERINGSENDRING HUSØYA

HANDSAMING ETTER BYGNINGSLOVA

	DATO	DATO	DA
FØREHANDSVARSLA - MERKNADSFRIST F.sak 07/03	23.05.03	10.07.03	
VEOTAK I Planutvalet 08/18	10.11.08		
UTLAGD TIL OFFENTLEG ETTERSVM - MERKNADSFRIST	19.11.08	31.12.08	
VEOTAK I KOMMUNESTYRET SAK 09/33	23.09.09		
STADFESTA			
TEKNISK ETAT	01.11.2008	Per Stenke Sandig	
ENDRÅ	23.03.2009	Per Stenke Sandig	