





REGULERINGSENDRING STEINSHAMN

TEIKNFORKLARING

PBL § 25 REGULERINGSMÅL

BYGGEOMRÅDE (PBL § 25 1. ledd nr. 1)



-  Område for bustader
-  Område for forretning
-  Område for forr/kont
-  Område for off bygg

LANDBRUKSOMRÅDE (PBL § 25 1. ledd nr. 2)

-  Område for jordbruk

OFFENTLEGE TRAFIKKOMRÅDE (PBL § 25 1. ledd nr. 3)

-  Køyreveg
-  Gangveg



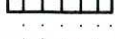


OFFENTLIGE FRIOMRÅDE (PBL § 25 1. ledd nr. 4)



FAREOMRÅDE (PBL § 25 1. ledd nr. 5)


-  Høyspentanlegg

SPELALOMRÅDER (PBL § 25 1. ledd nr. 6)




FELLESOMRÅDER (PBL § 25 1. ledd nr. 7)






-  Felles tilkomst



FORNYELSESOMRÅDER (PBL § 25 1. ledd nr. 8)




STREKSYMBOLER MV.

-  Reguleringsgrense
-  Formålsgrense
-  Byggegrense
-  Frisiktlinje
-  Regulert senterlinje vei

Ekvidistanse 1 m

Kartmålestokk 1:1000

SAKSBEHANDLING IFLG. PLAN- OG BYGNINGSLOVEN	SAKS-NR.	DATO	SIGN
Revisjon			
Kommunestyrets vedtak:	028/02	25.09.02	
2. gangs behandling i det faste utvalget for plansaker	041/02	29.08.02	
Offentlig ettersyn fra 26.06.02 til 01.08.02			
1. gangs behandling i det faste utvalget for plansaker	031/02	27.06.02	
Kunngjøring av oppstart av planarbeidet		05.03.02	
PLANEN UTARBEIDET AV:			
 Sandøy Kommune, teknisk etat, 10.06.02 Per Sturla Sandøy			