





Regulering LANGHAUGANE



Teiknforklaring

PBL § 25 Reguleringsformål

Bygeområder (PBL §25, 1.ledd nr. 1)

-  Bustadområde
-  Fritidsbustadområde
-  Allmenntyttig formål

Fellesområde (PBL §25, 1.



-  Felles avkj
-  Felles park

Landbruksområde (PBL §25, 1.ledd nr. 2)

-  Landbruksområde

STREKSYPMBOL:

Offentleg trafikkområder (PBL §25, 1.ledd nr. 3)

-  Kjøyreveg
-  Gangveg/Fortau

Planbe

Formål

Reg. tc

Reg. st


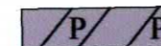
Friområde (PBL §25, 1.ledd nr. 4)

-  Turveg

Opphe

Bygge

Spesialområde (PBL §25, 1.ledd nr. 6)

-  Friluftsområde
-  Privat veg

Sakshandsama etter plan- og bygningslova

Saksnr.

Vedtak i det faste utvalet for plansaker 1. gong

05/33

Offentleg ettersyn fra 10.10.05 til 20.11.05

Vedtak i det faste utvalet for plansaker 2. gong

06/91

Vedtak i kommunestyre

06/31

Planen utarbeida av: Per Sturla Sandøy

Saksnr.

Teknisk teikning: Arild Grønsberg

01.09.05

