



















# REGULERINGSPLAN, SMIHAUGEN

PLANEN ER UTARBEIDET AV :






**BYGGMANN**®

## TEGNFORKLARING

### PBL § 25. REGULERINGSMÅL

<p>1. BYGGEOMRÅDER (PBL §25,1. ledd nr.1)</p> <p> Områder for bolig m/tilhørende anlegg</p> <p> Bolig/fritidsbebyggelse</p> <p> Områder for fritidsbebyggelse</p> <p> Eksisterende bebyggelse</p>	<p>6. SPESIALOMRÅDER (PBL §25,1. ledd nr.6)</p> <p> Privat vei</p> <p> Frisiktsone ved veg</p> <p> Komunalteknisk område</p> <p> Privat gangvei</p>
<p>2. LANDBRUKSOMRÅDER (PBL §25,1. ledd nr.2)</p> <p></p>	<p>7. FELLESOMRÅDER (PBL §25,1. ledd nr.7)</p> <p></p> <p></p> <p></p>
<p>3. OFFENTLIGE TRAFIKKOMRÅDER (PBL §25,1. ledd nr.1)</p> <p></p> <p></p>	<p>9. KOMBINERTE FORMÅL (PBL §25, 2. ledd)</p> <p></p>
<p>4. FRIOMRÅDER (PBL §25,1. ledd nr.4)</p> <p> Friområde</p> <p></p>	<p>5. FAREOMRÅDER (PBL §25,1. ledd nr.5)</p> <p></p>

### LINJESYMBOLER

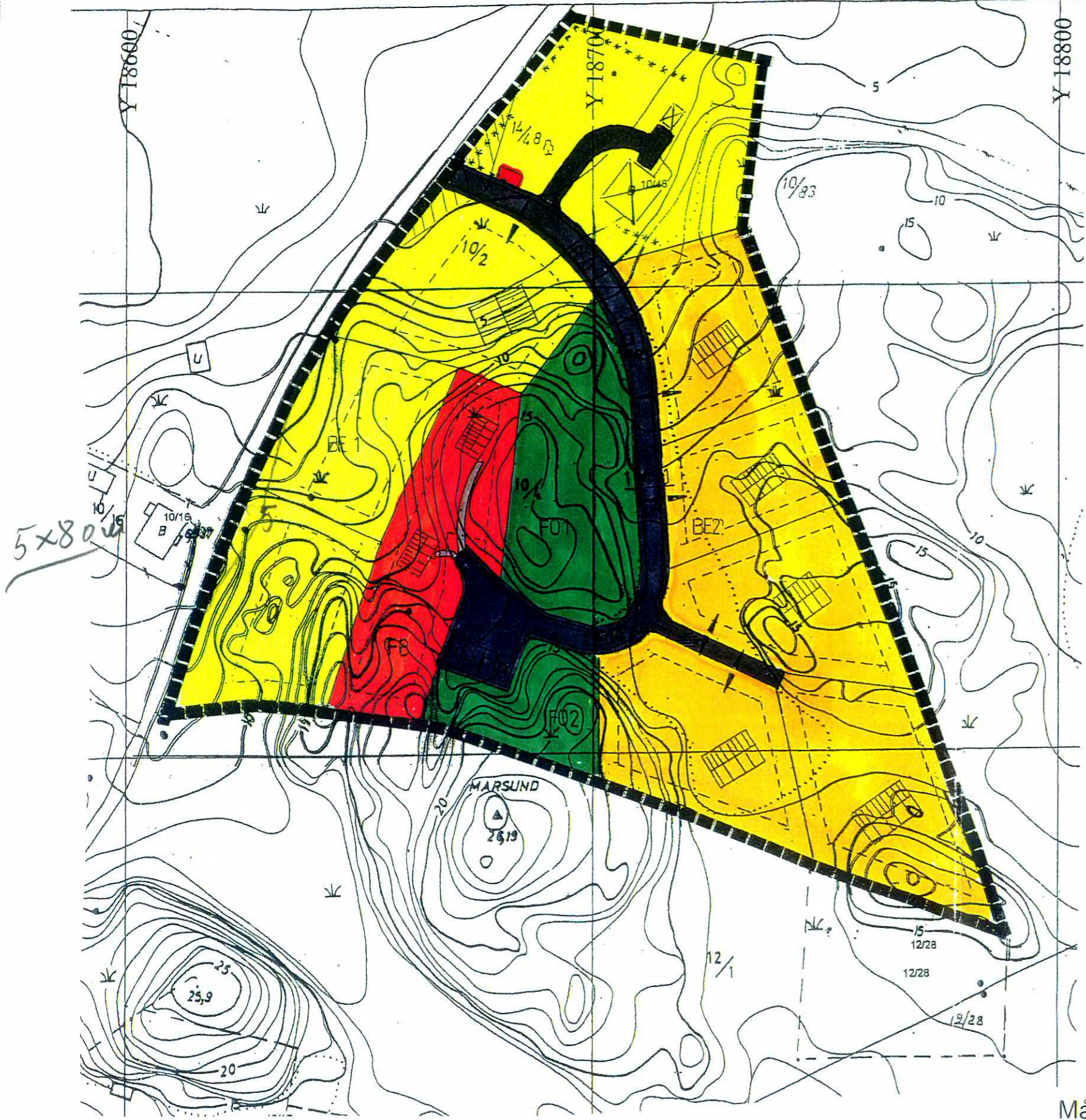
	Planens begrensnig
	Formålsgrense
	Byggegrense
	Reguliert tomtgrense
	Avkjørsel

### SAKSBEHANDLING IFLG. PLAN- OG BYGNINGSLOVEN

KUNNGJØRING VEDRØRENDE REGULERINGSARBEIDET	UTV. SAKSNR.	DATO	SIGN.
Kunngjøring av planoppstart		05.03.03	OILH
1. gangs behandling i det faste utvalget for plansaker			
Offentlig ettersyn fra til			
2. gangs behandling i det faste utvalget for plansaker			
Offentlig ettersyn fra til			
Dato for siste revisjon:		25.08.03	OILH

### KOMMUNESTYRES VEDTAK:

SAKSNR.	PLANNR.	SAKSBEHANDLER



Målestokk 1:1000  
m 5 10 15 20 25